

Cuprins

Introducere	2
Capitolul I. Obiective strategice	6
1.1 Politica de coeziune.....	8
1.2 Regiunile de dezvoltare ale României.....	10
1.3 Regiunea de dezvoltare Sud-Vest Oltenia.....	11
1.4 Judetul Olt.....	13
1.5 Comuna Studina, Sat Studina si Studinita.....	17
1.6 Utilități publice.....	24
Capitolul II.	
2.1 Măsurile privind dezvoltarea locală pentru perioada 2021 – 2027 și analiza SWOT.....	30
2.2 DIRECȚIA STRATEGICĂ.....	53
Capitolul III	
Proiecte propuse pentru atingerea obiectivelor strategice.....	59
Capitolul IV	
4.1 Implementarea, monitorizarea și evaluarea strategiei de dezvoltare locală.....	73
4.2 Monitorizarea Strategiei de Dezvoltare Locală.....	74
4.3 Evaluarea strategiei și analiza impactului.....	75
4.4 Indicatori ai implementării strategiei.....	77

INTRODUCERE

Dezvoltare durabilă

Dezvoltarea durabilă este o strategie prin care comunitățile caută metode de dezvoltare economică, utilizând resursele din mediul înconjurător și care să aducă beneficii calității vieții.

Cele șapte caracteristici ale strategiilor sunt următoarele (CS`TH M., 1993): imagine asupra viitorului, creativitate, flexibilitate, activitate, create pentru acțiune, orientare spre schimbare, orientare spre un câștig durabil. Prin prima caracteristică se înțelege că strategia este elaborată având în vedere viitorul regiunii pentru care aceasta este destinată. Astfel, strategia este parte a gândirii pe termen lung asupra viitorului regiunii în cauză. Creativitatea vizează faptul că prin intermediul strategiei sunt prezentate alternativele, posibilele scenarii de dezvoltare gândite astfel încât să se ia în considerare cât mai mult din potențialul de dezvoltare al regiunii. Caracterul flexibil al strategiilor de dezvoltare locală vine în sprijinul faptului că acesta avantajează sisteme care se adaptează în permanență condițiilor externe și modificării situației interne. O strategie nu doar reacționează la schimbări, prin faptul că ia în considerare influențele diferiților factori interni și/sau externi ai regiunii țintă, dar conține și elemente proactive, construind posibile planuri și programe ce urmează a fi aplicate pentru diferite situații ce ar apare pe parcurs.

Principiul acțiunii care stă la baza unei strategii de dezvoltare se datorează faptului că ea este compusă din programe, ale căror aplicare implică acțiunea concretă direcționată spre îmbunătățirea situației regiunii țintă. Orientarea spre schimbare reiese din faptul că strategiile urmăresc elaborarea unui pachet de programe care, odată implementate, să ducă la schimbare pe plan social, la o mai bună valorificare a potențialului local, precum și orientarea activităților de dezvoltare în concordanță cu

procesele înregistrate pe plan local. O ultimă caracteristică ar fi aceea că scopul planificării strategice este orientat spre atingerea unei dezvoltări durabile. Conceptul dezvoltare durabilă a devenit tot mai important în ultimii ani o dată cu evaluările finale realizate pentru multe programe internaționale orientate spre susținerea dezvoltării locale.

Au existat multe situații în care, odată cu încheierea acordării ajutorului internațional, comunitățile care au constituit grupul țintă ale acestor programe nu au reușit, în multe cazuri, să-și mențină nivelul de dezvoltare atins deja, cu atât mai puțin să înregistreze o creștere. În consecință, dezvoltarea durabilă a devenit o componentă importantă a strategiilor de dezvoltare locală și regională, iar programele de dezvoltare locală propuse finanțatorilor internaționali sunt evaluate în funcție și de această caracteristică.

În anul 1992 (Summitul Mondial din Rio de Janeiro) liderii din majoritatea țărilor lumii au recunoscut importanța acțiunilor locale pentru atingerea dezideratelor dezvoltării durabile. Începând cu acel moment “Agenda 21” a devenit catalizatorul a numeroase proiecte și promovează dezvoltarea durabilă la nivel local. Agenda 21 are propriul mecanism de implementare prin strategiile de dezvoltare durabilă naționale, regionale și **“Agenda 21 locală”**.

Pe scurt, dezvoltarea durabilă presupune:

- ❖ Un nou rol pentru autoritățile locale și leaderii comunitari;
- ❖ Promovarea bunăstării sociale și economice a membrilor comunității și a calității mediului în zonele de rezistență;
- ❖ Implicarea și consultarea localnicilor și a formelor de organizare a acestora;
- ❖ Dezvoltarea unei viziuni și a unui plan pentru zonă împreună cu comunitatea locală;

- ❖ Dezvoltarea și oferirea serviciilor care îmbunătățesc bunăstarea și calitatea vieții locuitorilor în zona de rezidență.

Dezvoltarea și oferirea serviciilor care îmbunătățesc bunăstarea și calitatea vieții locuitorilor în zona de rezidență Autoritățile locale, organizațiile neguvernamentale, organizațiile comunitare și de afaceri au nevoie în acest moment de facilitatori comuni care să fie capabili să creeze puntea de legătură dintre politicile guvernamentale de dezvoltare și nevoile și dorințele comunităților locale. Pentru realizarea tuturor celor menționate e nevoie de aportul fiecăruia dintre noi. Toți suntem responsabili, fie că reprezentăm autoritățile, fie că suntem simpli cetățeni, angajați sau mici întreprinzători, fie că suntem organizați în grupuri locale formale sau informale. Autoritățile locale, ca puncte nodale și leader ai comunității locale, au un rol extrem de important. Realizarea dezvoltării durabile trebuie să fie dezideratul oricărei administrații moderne și trebuie să se reflecte în pregătirea Strategiilor Locale de dezvoltare Durabilă pentru a promova și/sau îmbunătăți bunăstarea socială și economică cât și calitatea mediului în zonele de rezidență, astfel să contribuie la dezvoltarea durabilă a României per ansamblu. Uniunea Europeană acordă o importanță majoră spațiului rural, importanța reflectată de politicile și programele promovate.

Această viziune asigură menținerea echilibrului între pilonii principali ai dezvoltării durabile locale: dezvoltarea socială, dezvoltarea economică și protejarea mediului înconjurător. Comuna Studina își propune să asigure comunității locale un nivel de trai ridicat, într-un mediu adecvat formării, muncii și petrecerii timpului liber. Așadar, în viziunea reprezentanților autorității publice locale Comuna Studina va deveni o comună prosperă și durabilă până în anul 2027, care:

- ❖ va îmbunătăți condițiile de viață ale populației comunei prin asigurarea accesului la utilitățile de bază, dezvoltarea infrastructurii de transport și crearea de noi locuri de muncă, oferind un teritoriu rural atractiv pentru tineri. Se urmărește

combaterea fenomenului de depopulare prin atragerea tinerilor în mediul rural prin oferirea unor condiții cât mai adecvate și mai apropiate de mediul urban în ceea ce privește infrastructura de transport, accesul la utilități și telecomunicații, spații verzi și de recreere, servicii publice și dezvoltare economică;

- ❖ va realiza creștere economică prin atragerea de noi investitori în agricultură, industrie, servicii, prin atragerea de noi fonduri nerambursabile, prin creșterea gradului de pregătire a resurselor umane din comună;
- ❖ va sprijini dezvoltarea sectorului educațional de la nivel local, prin îmbunătățirea condițiilor de derulare a procesului educațional, prin implementarea unor măsuri concrete privind prevenirea și combaterea abandonului școlar și promovarea conceptului de învățare continuă, astfel încât toate categoriile socio-profesionale și de vârstă să participe și să se identifice cu comunitatea;
- ❖ va sprijini și va dezvolta activitățile de cooperare, oferind oportunități pentru intervenția sectorului privat în operațiunile comunei, fie sub forma investițiilor directe, fie sub forma parteneriatelor sau consultărilor permanente între parteneri precum și prin bune practici și schimburi de experiență relevante ;
- ❖ va îmbunătăți accesul la bunăstare al grupurilor dezavantajate, garantând protecția factorilor de mediu și utilizarea eficientă a resurselor naturale locale;
- ❖ va sprijini dezvoltarea tehnologică și digitalizarea.

Capitolul I.

Obiective strategice

Ținând cont de prioritățile Uniunii Europene în perioada 2021-2027, Comuna Studina, își construiește măsurile și portofoliul de proiecte astfel încât să contribuie la acestea:

Obiectivele Politicii Agricole Comune pentru perioada 2021 – 2027:

1. Reechilibrarea lanțului alimentar;
2. Combaterea schimbărilor climatice;
3. Managementul durabil al resurselor;
4. Conservarea peisajelor și a biodiversității;
5. Sprijinirea reînnoirii generaționale;
6. Dezvoltarea zonelor rurale;
7. Siguranța alimentară și bunăstarea animalelor;
8. Venituri echitabile pentru fermieri;
9. Creșterea competitivității.

Obiectivele Politicii de Coeziune pentru perioada 2021 – 2027:

1. Europă mai inteligentă, prin inovare, digitalizare, transformare economică și sprijinirea întreprinderilor mici și mijlocii;
2. Europă mai verde, fără emisii de carbon, punerea în aplicare a Acordului de la Paris și investiții în tranziția energetică, energia din surse regenerabile și combaterea schimbărilor climatice;
3. Europă conectată, cu rețele strategice de transport și digitale;

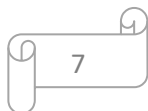
4. Europă mai socială, pentru realizarea pilonului european al drepturilor sociale și sprijinirea calității locurilor de muncă, a învățământului, a competențelor, a incluziunii sociale și a accesului egal la sistemul de sănătate;

5. Europă mai apropiată de cetățenii săi, prin sprijinirea strategiilor de dezvoltare conduse la nivel local și a dezvoltării urbane durabile în UE.

Analizând obiectivele specifice ale Politicii de coeziune, observăm interesul crescut asupra digitalizării și economiei circulare. Transformarea digitală este elementul-cheie care va permite deblocarea potențialului de creștere în Europa. Prin intermediul unor programe specifice și prin acordarea unui sprijin financiar direcționat, viitorul buget pe termen lung al UE va contribui la reducerea decalajului referitor la investițiile UE în sectorul digital, inclusiv în zonele îndepărtate și rurale. Viitorul buget va oferi soluții la provocările digitale care se referă, printre altele, la inteligența artificială, promovarea competențelor digitale, actele medicale personalizate, realizate cu ajutorul unor supercalculatoare, sau la capacitatea de a pregăti UE împotriva atacurilor cibernetice și a criminalității informatice.

În cadrul obiectivului „O Europă mai conectată”, Fondul european de dezvoltare regională și Fondul de coeziune susțin crearea de rețele și de sisteme regionale care să promoveze transportul sustenabil, rețelele energetice inteligente, orașele inteligente și accesul digital de mare viteză. În ceea ce privește economia circulară, acesta începe să capete tot mai multă vizibilitate și atenția cuvenită. Economia circulară este o economie care produce zero deșeuri. Așadar, prezenta strategie include cele mai bune măsuri pentru dezvoltarea durabilă a comunității, aplicând principiile Politicii Agricole Comune, Politicii de coeziune și ale altor politici europene dar și naționale și contribuind la obiectivele acestora prin măsurile propuse.

În scopul asigurării coerenței și conformității, în identificarea obiectivelor și a proiectelor propuse s-au avut în vedere:



Correspondența cu planurile și strategiile la nivel comunitar și național precum:

- ❖ Strategia Națională pentru Dezvoltare Durabilă a României;
- ❖ Strategia de Dezvoltare teritorială a României;
- ❖ Planul de Amenajare a Teritoriului Național;
- ❖ Strategia de dezvoltare Regională - corespondența cu programele și strategiile regionale, județene și locale:
 - ❖ Strategia de Dezvoltare a Regiunii Centru;
 - ❖ Strategia de dezvoltarea a Județului Olt;
 - ❖ Strategia GAL;
- ❖ Planul de Dezvoltare a Serviciilor Sociale a comunei Studina.

1.1 Politica de coeziune

Plecând de la viziunea comunității locale pentru 2027, s-au conturat următoarele obiective strategice în concordanță cu planurile și strategiile la nivel comunitar și național și asigurând corespondența cu programele și strategiile regionale, județene și locale astfel:

Obiectivul strategic nr. 1 Dezvoltarea serviciilor de bază și îmbunătățirea accesibilității concomitent cu creșterea siguranței de deplasare din comuna Studina;

Obiectivul strategic nr. 2 - Dezvoltarea echilibrată a economiei locale;

Obiectivul strategic nr. 3 – Reducerea abandonului școlar, îmbunătățirea accesului la sistemul educațional și sprijin pentru formare și învățare pe tot parcursul vieții;

Obiectivul strategic nr. 4 - Dezvoltarea unei comunități locale prietenoase cu mediul;

Obiectivul strategic nr. 5 - Promovarea unui sector agricol inteligent, rezilient și diversificat care să asigure securitatea alimentară;

Obiectivul strategic nr. 6 - Dezvoltarea serviciilor sanitare și sociale;

Obiectivul strategic nr. 7 – Teritoriu local atractiv pentru turism, cultură și sport;

Obiectivul strategic nr. 8 – Dezvoltare tehnologică și digitalizare;

Obiectivul strategic nr. 9 – Creșterea capacității instituționale;

Obiectivul strategic nr. 10 - Dezvoltarea cooperării și asocierii;

Politică de coeziune continuă investițiile în toate regiunile, pe baza a 3 categorii (mai puțin dezvoltate, în tranziție, mai dezvoltate). Metoda de alocare a fondurilor se bazează încă, în mare măsură, pe PIB-ul pe cap de locuitor. Se introduc noi criterii (șomajul în rândul tinerilor, nivel scăzut de educație, schimbări climatice și primirea și integrarea migrantilor), pentru a reflecta mai bine realitatea de pe teren. Regiunile ultraperiferice vor beneficia în continuare de sprijin special de la UE. Politica de coeziune continuă să sprijine strategiile de dezvoltare conduse la nivel local și să autonomizeze gestionarea fondurilor de către autoritățile locale. Crește și dimensiunea urbană a politicii de coeziune, prin alocarea a 6 % din FEDR dezvoltării urbane durabile și printr-un nou program de colaborare în rețea și de consolidare a capacităților dedicat autorităților urbane, sub denumirea Inițiativa urbană europeană.

Planul Național de Redresare și Reziliență (PNRR) reprezintă un document strategic, elaborat în cadrul Mecanismului de Redresare și Reziliență, parte a pachetului de relansare economică Next Generation EU.

Planul urmărește 3 obiective strategice:

- ❖ Ameliorarea stării economice a României urmare a crizei pandemice
- ❖ Consolidarea capacității de reziliență
- ❖ Asigurarea unei creșteri economice pe termen lung

1.2 Regiunile de dezvoltare ale României



Conform Hotărârii de Guvern nr. 488 din 24 mai 2001 privind organizarea și funcționarea Institutului Național de Statistică (modificată ulterior) au fost create 8 direcții generale pentru statistică regională, care, alături de cele 34 de direcții județene de statistică, au ca scop dezvoltarea statisticii regionale.

Regiunile de dezvoltare sunt opt mărimi statistice, fără personalitate juridică, create în anul 1998 prin asocierea consiliilor județene din România pentru a coordona dezvoltarea regională necesară pentru ca România să adere la Uniunea Europeană. Regiunile de dezvoltare ale României corespund cu diviziunile de nivel NUTS-II (Nomenclatura Unităților Teritoriale pentru Statistică) din UE. Deși devin din ce în ce mai semnificative în domeniul de dezvoltare regională, aceste regiuni nu au nici un statut administrativ, neavând un consiliu legislativ sau corp executiv. Regiunile de dezvoltare nu sunt unități administrativ-teritoriale, nu au personalitate juridică, fiind rezultatul unui acord liber între consiliile județene și cele locale.

Cele 8 regiuni sunt:

1. Regiunea de dezvoltare Nord-Est
2. Regiunea de dezvoltare Sud-Est
3. Regiunea de dezvoltare Sud - Muntenia
4. Regiunea de dezvoltare Sud-Vest Oltenia
5. Regiunea de dezvoltare Vest
6. Regiunea de dezvoltare Nord-Vest
7. Regiunea de dezvoltare Centru
8. Regiunea de dezvoltare Bucuresti – Ilfov

Sud-Vest Oltenia este o regiune de dezvoltare a României, creată în anul 1998. Precum celelalte regiuni de dezvoltare, nu are puteri administrative, funcțiile sale principale fiind co ordonarea proiectelor de dezvoltare regională și absorbția fondurilor de la Uniunea Europeană.

1.3 Regiunea de dezvoltare Sud-Vest Oltenia

Regiunea de dezvoltare Sud-Vest Oltenia este alcătuită din 5 județe : Dolj, Gorj, Mehedinți, Olt și Vâlcea. Acestea sunt aflate în proporție de 82,4% în regiunea istorică Oltenia, cu localitățile structurate, în anul 2005, în 40 orașe, din care 11 municipii, 408 comune și 2.066 de sate.

Regiunea de dezvoltare Sud-Vest Oltenia cuprinde întreaga Oltenie și o mică parte din Muntenia.

- ❖ Populație: 2.246.033 locuitori
- ❖ Suprafață: 29.212 km²
- ❖ Sediul agenției de dezvoltare regională: Craiova
- ❖ Densitate: 80 locuitori/kmp
- ❖ Regiuni vecine: Regiunea de dezvoltare Centru, Regiunea de dezvoltare Vest și Regiunea de dezvoltare Sud - Muntenia
- ❖ Cel mai mare oraș: Craiova

Regiunea de dezvoltare Sud-Vest Oltenia este situată în partea de sud-vest a României (de unde i se trage și numele), între meridianele de 22°2' și 24°2' și paralelele de 43°3' și 45°3', acoperind 29.212 km², adică 12,25% din suprafața României.

Agricultura

În zona sudică a regiunii, culturile cerealiere ocupă mari suprafețe, în special în județele Olt, Dolj și sudul Mehedințiului. În zonele deluroase din Gorj și Vâlcea livezile

ocupă arii importante. Cea mai cultivată specie pomicolă este prunul din care se produce țuică, o băutură specifică zonei; de asemenea se mai cultivă mărul, nucul (la Râmnicu Vâlcea se găsește o cunoscută stațiune de cercetare), piersicul, caisul și smochinul fiind specifice zonelor mai calde din sud și vest. În zonele montane din nord (în partea de nord a județelor Vâlcea și Gorj și în zonele Drăgășani, Drăgănești, Segarcea, Strehaia și Dăbuleni) podgoriile ocupă suprafețe extinse; dacă în zona Drăgășani predomină soiurile nobile de vită de vie, în restul regiunilor soiurile cele mai frecvente sunt cele hibrid din care se produce cunoscutul zaibăr.

În zona luncii Oltului se practică legumicultura, iar în zona orașului Dăbuleni se cultivă pepeni verzi.

Resursele naturale

Cele mai importante resurse sunt cele energetice: petrolul și gazele naturale cu centre de exploatare la Bradesti, Ghercesti, Cosoveni (Dolj), Ticleni, Bustuchin (Gorj), Băbeni (Vâlcea), Iancu Jianu, Potcoava, Cungrea, Poboru, Corbu, Icoana (Olt) și lignit exploatat de Compania Națională a lignitului Oltenia în județele Gorj și vestul Vâlciei.

Industria

Cel mai important centru industrial este Craiova, urmată de celelalte reședințe de județ. Cea mai importantă ramură industrială în Oltenia este cea energetică. Pe ramuri:

- ❖ industria energetică: termocentrale: Turceni, Rovinari, Isalnita (toate cu puteri instalate de peste 1000MW), Craiova II, Govora-Râmnicu Vâlcea; hidrocentrale: Porțile de fier I, Porțile de fier II, Lotru-Ciunget, sistemul hidroenergetic de pe Olt.
- ❖ industria metalurgică: ALRO Slatina, TMK-ARTROM Slatina
- ❖ industria constructoare de mașini: automobile- Ford Craiova, componente de automobile Craiova, fabrica de roți auto Drăgășani, avioane- fabrica de la Craiova, mijloace de transport feroviar- Electroputere Craiova, ROMVAG Caracal, fabrica de

osii și boghiuri de la Balș, șantiere navale- Drobeta Turnu Severin, Orșova, fabrici de utilaj agricol- Craiova, Bals, fabrici de armament- Sadu-Bumbești Jiu (Gorj), Filiași, Drăgășani.

- ❖ industria chimică: OLTCHIM Râmnicu Vâlcea, Uzinele Sodice Govora, DOLJCHIM Craiova, Pirelli Slatina, fabrica de apă grea de la Halânga (Mehedinți).
- ❖ industria materialelor de construcții: Bârsești (Gorj), Isalnita-Craiova.
- ❖ industria lemnului: Râmnicu Vâlcea, Târgu Jiu, Drobeta Turnu Severin (aici se produce și celuloză și hârtie), Brezoi, Băbeni.
- ❖ industria textilă: Slatina, Scornicești, Motru, Caracal, Tismana.
- ❖ industria alimentară: morărit și panificație la Râmnicu Vâlcea (Velpitar, Boromir), Slatina, Craiova, Caracal etc., fabrici de ulei: Podari-Craiova, de zahăr: Podari-Craiova, Corabia, de conserve din legume și fructe: Caracal, Râmnicu Vâlcea, de preparate din carne: Caracal (fabrică de pate Hame), Râmnicu Vâlcea, Potcoava-Olt etc., de bere: Craiova, Râmnicu Vâlcea, de vinuri: Segarcea, Strehaia, Drăgășani.

1.4 Județul Olt

Județul Olt este situat în partea sudică a României pe cursul inferior al râului Olt care i-a dat numele; face parte din categoria județelor riverane fluviului Dunărea. Spre nord se învecinează cu județul Vâlcea, în est cu județul Argeș și Teleorman, la vest cu județul Dolj. În partea de sud, pe o lungime de 47 km, Dunărea face hotarul țării cu Bulgaria. Între aceste limite are o suprafață de 5.502 km (2,3% din teritoriul României). Este traversat de meridianul 24 grade longitudine estică pe linia localităților Iancu Jianu – Baldovinești și de paralela 44 grade latitudine nordică în partea de sud pe linia Vlădila – Scărișoara, măsurând 138 Km pe direcția nord-sud și 78 km pe direcția est-vest.

Ca poziție istorico-geografică, face parte dintre vechile provincii istorice Oltenia și Muntenia, având o legătură permanentă cu vestul țării, cu Banatul pe Valea Dunării, cu

Transilvania pe Valea Oltului, iar prin portul dunărean Corabia are ieșire la Marea Neagră. Principalele orașe sunt: Slatina (reședința de județ), Bals, Caracal, Corabia, Drăgănești Olt, Piatra Olt, Potcoava și Scornicești.

Relieful este dominat de câmpii alături de care se regăsesc unități de podiș, altitudinile descresc în general de la nord la sud. În partea nordică a județului se remarcă porțiuni restrânse ale Piemontului Getic (Podișul Cotmeana) iar înspre centru de la Slatina până la Dunăre, se întinde o porțiune din Câmpia Româna (Câmpia Boianului, Caracalului, Burnazului) iar în extremitatea sudică a județului se întinde Lunca Dunării. Altitudinea reliefului coboară în pantă lînă de la Vitomirești, către Dunăre pâna la Corabia.

Clima județului Olt aparține tipului temperat-continental, mai umedă în partea de nord și mai aridă în partea de sud. Teritoriul județului Olt este traversat de două cursuri mari de apă: fluviul Dunărea și râul Olt. Fluviul Dunărea curge pe teritoriul județului pe o lungime de 47 km. Oltul străbate județul căruia i-a dat numele pe o lungime de 100 km pe direcția nord-sud.

Poziția geografică și relieful determină în mare măsură și manifestarea elementelor climatice de pe teritoriul județului. Clima județului Olt este mai umedă în partea de nord și mai aridă în partea de sud. Punctul cel mai friguros este la Caracal datorită curenților reci din estul Câmpiei Române care își au punctul terminus în această zonă, iar punctul cel mai călduros este la Corabia.

Hidrografia este tributară Dunării cel mai important afluent de ordinul I fiind Oltul care se prezintă că și un ax median al județului strabatându-l de la nord la sud pe o distanță de 100 km, colectând pe acest sector Oltetul, Tesluiului, Dârjovul. Lacurile sunt fie lacuri de crov sau lunca (Potelu) fie lacuri artificiale create mai ales pe Olt (Strejești, Arcești, Ipotești, Frunzaru).

Stema județului Olt se compune dintr-un scut cu baza curbată, sfertuit printr-o cruce de aur. Primul și al patrulea cadran, pe fond albastru, reprezintă un turn de argint cu foișor crenelat – stema vechiului județ Olt. În al doilea cadran și al treilea cadran, pe fond albastru, se află un snop de grâu de aur – stema vechiului județ Romanați. În acest spațiu s-au contopit două foste județe antebelice, Olt și Romanați.

Câmpia Caracalului (Romanatilor) este o subunitate a Câmpiei Române și este delimitată de cele trei culoare: ale Oltului, Jiului și respectiv, în partea de sud, culoarul Dunării.

Câmpia Romanatilor încadrată de către geografi în Câmpia Olteniei (P.Coteț 1957, Vintilă Mihăilescu 1966, Grigore Posea 1987) este o subdiviziune bine individualizată a Câmpiei Olteniei, câmpie care la rândul ei formează o subunitate a Câmpiei Dunării de Jos.

Are formă apropiată de cea a unui trapez cu lungimea medie de 70km și lățimea medie de 57 km, iar trei din lături sunt date de trei din râurile principale ale Câmpiei Române: Dunărea în sud, Jiul în vest și Oltul din dreptul Slatinei până la vărsare.

Geneză

La origine, Câmpia Romanatului este o câmpie piemontană definitivă în ultima fază de construire a piemonturilor pericarpatic. Acestea sunt în continuitate de sedimentare cu formațiunile Pliocene lacustre. Din punct de vedere geologic, perimetrul studiat face parte din unitatea structurală "Câmpia Româna", o zonă de șes cu altitudine și pantă redusă, și o importantă regiune agricolă a țării.

Litologia, structura și tectonica au contribuit la formarea depozitelor loessoide pe care s-au format cernoziomurile, solurile cele mai fertile pentru culturile agricole. Influența acestor elemente se resimte și în extinderea teritorială a vetrelor de sate și orașe de o parte și de altă a văii Oltului pentru o valorificare intensivă a terenurilor favorabile agriculturii.

Hidrografia

Imaginea de ansamblu a Câmpiei Romanatiului este aceea a unei suprafețe ușor ondulate cu înclinare generală spre este, sud-est, un fel de câmp larg tivit pe margini de terasele râurilor care îl delimitează, mai dezvoltate ale Oltului și Dunării.

Clima

Clima este temperat-continentală. În vest se resimt influențe mediteraneene, în timp ce în est amprenta continentală este mai accentuată. Îndeosebi estul este caracterizat de veri fierbinți și ierni geroase. Crivățul, un vânt rece și uscat vine iarna dinspre nord-est.

Temperatura medie multianuală este de 8-11°C, media lunii este de 18-23°C, a lunii ianuarie variază între -3 — -5°C în est și -1 — -3°C în vest. Valoarea medie multianuală a precipitațiilor este de sub 500 mm în est și de 500-700 mm în vest.

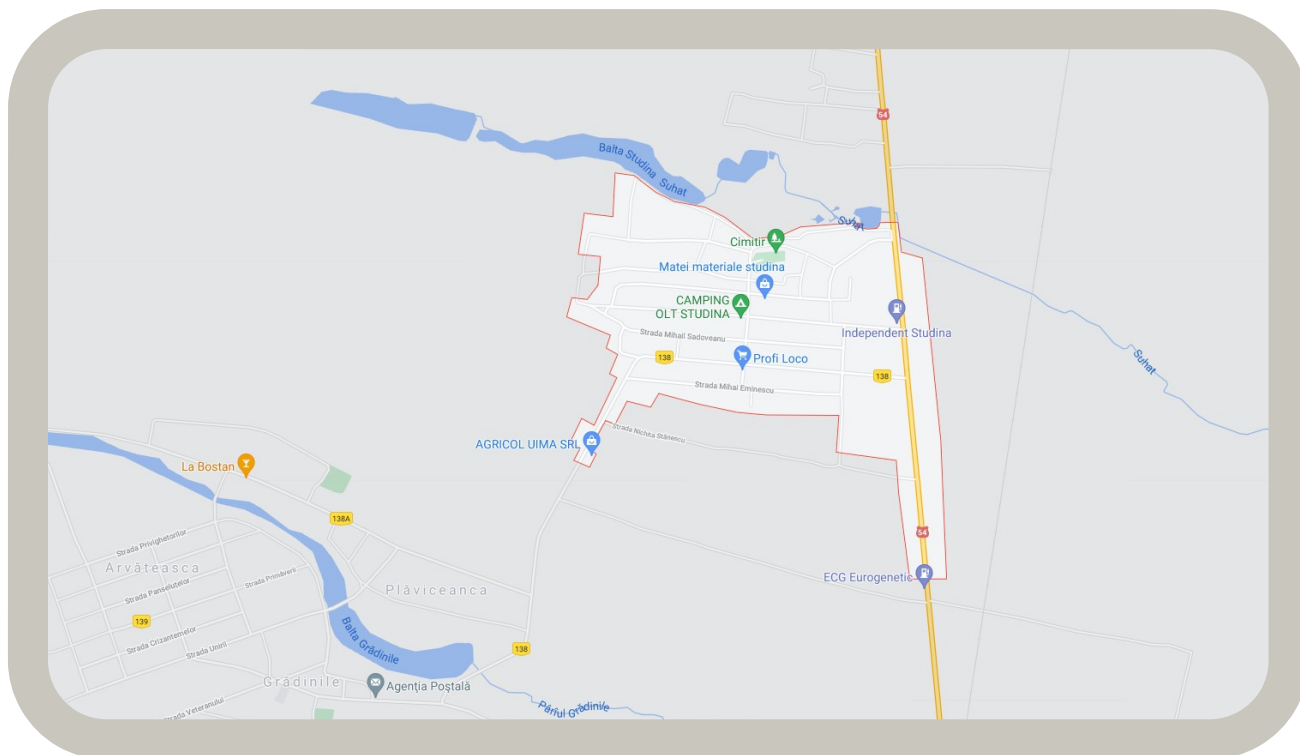
Silvostepa (pajiști ierboase + pâlcuri de arbuști și de pădure stejar pufos și stejar brumăriu) în V-ul Câmpiei Olteniei și vegetație de nisipuri în zona de nord a câmpiei se află zona pădurilor de foioase păduri de stejar alcătuite din stejar termofil, cer, garniță, stejar pedunculat, gorun, carpen, ulm, tei.

Sol

Pe adâncime de câteva zeci de metri se întâlnește o alternanță de orizonturi cu grosime foarte variabilă de nisip, argilă, luturi, chiar marna, cu intercalații de pietriș, foarte variate granulometric, coloristic și ca grad de compactitate. În general se observă o sporire a orizonturilor de nisipuri și pietrișuri către partea superioară, pentru a se termina cu luturi, material leosoide și nisipuri de altă proveniență decât lacustră.

Orizonturile de argile roșii și de argile nisipoase brune cu lignit și chiar a nisipurilor fine bine sortate nu lasă nici o îndoială asupra vârstei romaniene, climei și regimului de sedimentare, înainte de a începe schimbările specific Cuaternarului.

1.5 Comuna Studina, Sat Studina si Studinița



Comuna Studina este atestată documentar din vremea lui Mihai Viteazul din ale cărui domnie făcea parte și satul Studina.

Denumirea satului pare a fi legată de existența pârâului Studina format din numeroase izvoare care stăteau în valea cu același nume, pârâu ce curge de la vest către est.

După moartea domnitorului Mihai Viteazul, Teodora – mama domnitorului devenită maică Teodora, stareță a mănăstirii Cozia trece în anul 1602 moșia Studina și locuitorii săi ca avere a mănăstirii Cozia pentru a-i scăpa de robia turcească.

După 1864 prin secularizarea averilor mănăstirești moșia Studina trece la stat și este dată în folosință la diferiți arendași.

Cu ocazia impropietaririlor o parte din moșia Studina ce aparținea fermei model a statului este dată ca loturi țăranilor din Studina, statul rămânând doar cu suprafață de 800 ha.

Comuna Studina este așezată în sudul țării și al județului Olt, în partea de sud a câmpiei Romanatilor, la 22 km nord de orașul Corabia și la 20 km sud față de municipiul Caracal.

În partea de nord limita este dată de localitățile Vladila și Traianu, în est comuna Scărișoara, în S-E comuna Rusanesti, în sud comuna Grădinile, iar în vest comuna Rotunda.

Satele aparținătoare comunei Studina sunt:

- ❖ Satul Studina – reședință de comună;
- ❖ Satul Studinița – sat aparținător.

Accesele rutiere in localitate sunt asigurate de DN 54, Drum comunal 138.

Pe raza comunei se află câteva unități economice cu profil de activitate diversificat ceea ce denotă preocuparea cetățenilor pentru creșterea permanentă a veniturilor, respectiv îmbunătățirea condițiilor de trai. Gama activităților este variată, de la activități comerciale la prestări servicii, comert, productie in sfera produselor alimentare (brutărie, patiserie) și nealimentare, alimentație publică, agricultură, legumicultura, viticolă și pomicolă.

Structura pe ramură a agenților economici privați este determinată de activitățile comerciale. Locuitorii comunei Studina se ocupă cu agricultura și cu creșterea animalelor. Comuna dispune de asemenea de alimentare cu apă si canal, alimentare cu energie electrică, căi ferate, telefonie fixă și cablu TV.

Ca instituții publice, pe raza comunei Studina, putem aminti:

- Primăria Studina;
- Poliție și Poștă;
- Grădinița cu Program Normal Studina
- Grădinița cu Program Normal Studinița
- Dispensar Uman
- Școala cu clasele I-VIII;
- Căminul cultural Studina;
- Căminul cultural Studinița;
- Dispensar medical veterinar;
- O bibliotecă Comunală;
- Biserica „Adormirea Maicii Domnului” – Studina
- Biserica satului Studinița
- Mănăstirea Cozia

Ca pe întreg teritoriul țării, clima regiunii în care se află și comuna Studina are un caracter temperat-continental moderat. Poziția geografică într-o zonă din sudul țării îi conferă atributele unui climat blând și mai secetos. Caracterul continental este exprimat de valorile anuale ale temperaturii aerului. Temperatura medie anuală este de circa 11 grade C, variind între – 3 grade C în luna ianuarie și 23 grade C în luna iulie, rezultând o amplitudine termică medie anuală de aproape 26 grade C. Prima zi cu îngheț este în medie data de 1 noiembrie, iar ultima 1 aprilie. Zilele cu temperaturi de peste 30 grade C se înregistrează în lunile iunie, iulie și august. Se constată că prima zi cu temperature medii pozitive este 16 februarie, ajungând în intervalul 16 februarie – 16 martie în jur de 5 grade C, iar la începutul lunii aprilie în jur de 10 grade C.

Precipitațiile au o valoare medie anuală de 500 mm/an. Perioada cu maximum de precipitații este în aprilie-mai și începutul lunii iunie, iar cea cu un minim principl este în lunile august-septembrie și începutul lui octombrie.

Primele ninsori cad în medie la începutul lunii decembrie, iar ultimele în a două jumătate a lunii martie. Au fost ani când prima ninsoare a căzut la începutul lunii octombrie, iar ultima ninsoare a căzut la mijlocul lui aprilie.

Lacul și pârâul Studina sunt o sursă de irigații pentru teritoriul din jur, pentru adaptarea animalelor și o sursă de pescuit.

Vegetația de pe teritoriul comunei Studina aparține silvostepii. Este reprezentată prin plante ruderales și plante vegetale.

Animalele mai frecvente fac parte din categoria rozătoarelor, precum și diferite specii de păsări. În apă se remarcă crapul, caracudă, precum și unele specii de amfibieni.

Solul specific acestei zone este cernoziomul cambic și cernoziomul argiloiluvial. Săpăturile arheologice efectuate pe raza comunei Studina au scos la iveală urme de locuri din cele mai vechi timpuri. Au fost descoperite unele obiecte din silex și de os, vase și fragmente de vase de ceramică aparținând culturii Vadastra.

Un rol important în viața culturală a localității îl constituie **biserica**.

Biserica se află în partea de nord a satului. Biserica a fost pentru locuitorii comunei Studina, atât lăcaș de cult, cât și de cultură, preotul satului fiind și învățătorul satului.

În localitatea Studina, formă de relief de câmpie, solul cernoziomic și condițiile de climă temperat-continentală, cu o ușoară influență sudică au favorizat dezvoltarea unei vieți economice intense, axată din cele mai vechi timpuri pe exploatarea agricolă a teritoriului respectiv.

Actualmente, **Studina deține o suprafață agricolă de 3400 ha**, care în urma Revoluției din 1989 a fost restituită locuitorilor. Ocupația de bază a locuitorilor este agricultura, iar în cadrul acesteia, un loc important îl ocupă cultura cerealelor,

predominând cultura grâului și porumbului, pe suprafețe mai restrânse întâlnindu-se și cultura florii- soarelui, a viței-de-vie și a legumelor. Alături de cultura plantelor, un loc important îl ocupă și creșterea animalelor, bovinelor, ovine, caprine și porcine.

Activități tradiționale, precum torsul, țesutul se practică mai în toate familiile în care există femei vârstnice. În localitate sunt și meșteri cizmari, fierari, zidari, constructori.

Activitatea industrială constă în existența unei brutării și a unui atelier de croitorie. Din punct de vedere comercial, în localitatea Studina este organizat săptămânal un târg, iar magazinele alimentare sunt în număr de șase și două cu materiale de construcție.

Suprafața comunei este de 3400 ha, suprafață agricolă 3000 ha, 900 de gospodării țărănești. Împărțirea veche: Studina, Studinița, Grădinile, Plaviceanca, Arvateasca. În lumea satului se mai păstrează mentalități, practice, tradiții, obiceiuri, de mult apuse în mediul urban.

Limbajul localnicilor păstrează arhaisme și regionalisme, unele deosebindu-se chiar de limbajul satelor vecine: termini ca "zabun"(pulover), "capistere"(albie, covată), "blană"(scândură), "e"(sunt), etc. Un comportament întâlnit la localnici, în special la persoanele în vârstă este acela prin care femeile, atunci când se întâlnesc cu un bărbat, așteaptă trecerea acestuia, fără să-l taie calea, sau când trece preotul toată lumea prin dreptul căreia trece acesta, se ridică în picioare. În perioada sărbătorilor de iarnă se pot observa obiceiuri legate de Nașterea Domnului, Anul Nou, Botezul Domnului, Sfântul Ioan Botezătorul. La naștere, principalele obiceiuri erau legate de stabilirea ursitorilor, botezul și apoi la un an prima tunsoare. Nunta este însoțită de o serie de obiceiuri binecunoscute, involarea miresei, împodobirea bradului, pusul florii la ginere, adusul apei, cununia religioasă. Cu ocazia înmormântării se respectă obiceiurile legate de

aprinderea lumânării, priveghiul, tămâierea, aruncarea banilor, împărțirea pomnetilor, masa pentru pomenirea acestuia și pomenirea sa periodică.

În monografia satului Studina am încercat să scoatem la lumină evoluția acestuia de-a lungul veacurilor: cum a apărut, cum s-a păstrat, cum s-a dezvoltat și cum s-a transformat în timp. Ne-am străduit să evidențiem unitatea în diversitate, care transpare din cotidianul studinenilor. Așa am înțeles profunzimea sufletelor lor. Studina este o comună în județul Olt, Oltenia, România, formată din satele Studina (reședința) și Studinița.

Conform recensământului efectuat în 2011, populația comunei Studina se ridică la 2.985 de locuitori, în scădere față de recensământul anterior din 2002, când se înregistraseră 3.042 de locuitori. Majoritatea locuitorilor sunt români (97,72%). Pentru 2,28% din populație, apartenența etnică nu este cunoscută. Din punct de vedere confesional, majoritatea locuitorilor sunt ortodocși (97,25%). Pentru 2,28% din populație, nu este cunoscută apartenența confesională.

INSTITUTUL NATIONAL DE STATISTICA

Vârste și grupe de vârstă	Sexe	Județ	Localitate	Anul 2020
				UM: Număr persoane
Total	Total	Olt	STUDINA	2601
-	Masculin	Olt	STUDINA	1312
-	Feminin	Olt	STUDINA	1289
0- 4 ani	Total	Olt	STUDINA	100
5- 9 ani	Total	Olt	STUDINA	92
10-14 ani	Total	Olt	STUDINA	118
15-19 ani	Total	Olt	STUDINA	119
20-24 ani	Total	Olt	STUDINA	160
25-29 ani	Total	Olt	STUDINA	166
30-34 ani	Total	Olt	STUDINA	171
35-39 ani	Total	Olt	STUDINA	171
40-44 ani	Total	Olt	STUDINA	232
45-49 ani	Total	Olt	STUDINA	236
50-54 ani	Total	Olt	STUDINA	184
55-59 ani	Total	Olt	STUDINA	157
60-64 ani	Total	Olt	STUDINA	185
65-69 ani	Total	Olt	STUDINA	140
70-74 ani	Total	Olt	STUDINA	122
75-79 ani	Total	Olt	STUDINA	98
80-84 ani	Total	Olt	STUDINA	83
85 ani si peste	Total	Olt	STUDINA	67

1.6 Utilități publice

Alimentarea cu apă și canalizare

În prezent, în comuna Studina există rețea de apă și canal, cât și fântâni individuale și stradale, de tip rural, apa ce nu îndeplinește condițiile de potabilitate prevăzute de standardele și normele sanitare în vigoare. Sistemul de alimentare din fântâni prezintă dezavantajele majore ale exploatarea stratului de apă freatic, și anume :

- ❖ debite reduse;
- ❖ potabilitate incertă;
- ❖ lipsa măsurilor de protecție sanitară;
- ❖ riscul infestării cu agenți patogeni de la latrine și depozite de gunoi;
- ❖ riscul poluării cu diverse substanțe chimice, urmare a utilizării îngrășămintelor chimice folosite pentru combaterea dăunătorilor în agricultură și silvicultură.

Aerul

Datorită faptului că în Comuna Studina nu este dezvoltată niciun fel de ramură economică și nu sunt agenți economici cu activități de producție la scară mare, nu există o sursă identificată de poluare a atmosferei.

Alimentare cu energie electrică

Comuna Studina este alimentată cu energie electrică, sistem ce a suferit îmbunătățiri în perioada anterioară, dar necesită înlocuirea lămpilor pe led, în vederea îmbunătățirii calității și protecției mediului înconjurător. Toți cetățenii comunității locale sunt bransați la sistemul de energie electrică.

Alimentare cu gaze naturale

În prezent locuitorii comunei Studina nu dispun de alimentare cu gaze naturale, dar această utilitate edilitară face parte din proiectul depus la finele anului 2020 cu finanțare prin POIM2014-2020, Axa Prioritară 8 *Sisteme inteligente și sustenabile de transport al energiei electrice și gazelor naturale*, *Obiectivul Specific 8.2 Creșterea gradului de interconectare a Sistemului Național de Transport a gazelor cu alte state vecine a obiectivului de investiții „ÎNFIINȚARE SISTEM INTELIGENT DE DISTRIBUȚIE GAZE NATURALE ÎN COMUNELE STUDINA, GRĂDINILE ȘI BRASTAVĂȚU, JUDEȚUL OLT”*

Salubritate

Serviciul public de salubritate este gestionat prin cadrul Asociației de Dezvoltare Intercomunitară OLT ECO, la nivelul județului Olt, prin care s-au accesat fonduri europene pentru salubritatea la standarde europene. Acest serviciu nu este momentan funcțional din motive cu caracter administrativ.

Locuințe

La nivelul UAT Comuna Studina sunt depuse solicitări pentru finanțarea prin C.N.I. a două proiecte, privind construirea unui bloc ANL pentru tineri și un bloc social. La această dată sunt întreprinse măsurile de întocmire a protocolului de predare primire a terenurilor și obținerea avizelor și autorizațiilor, în vederea demarării lucrărilor de construire.

Forța de muncă

La nivelul comunei Studina își desfășoară activitatea PF-uri, SRL-uri având ca domeniu de activitate comerț și prestări servicii, alimentație publică, construcții și producție în domeniul alimentar și nealimentar la scară mică.

Forța de muncă din comuna Studina, este cuprinsă din angajații Consiliului Local, angajații societăților comerciale din comună (buticuri), și celelalte societăți mai importante.

Educație

Procesul de învățământ în comuna Studina se desfășoară în cadrul a 2 instituții de învățământ, 2 grădinițe și respectiv 1 școala gimnazială cu clasele I – VIII, un teren de sport multifuncțional. De asemenea sunt depuse spre finanțare proiectele privind înființarea bazei sportive, înființării unui teren de sport cu tribune, respectiv construirea și dotarea unei școli, deoarece construcția actualului imobil este foarte veche, iar structura de rezistență a fost afectată odată cu trecerea timpului.

Culte, cultură și artă

În comuna Studina își desfășoară activitatea un cămin cultural amplasat în centrul satului Studina, de asemenea în aceeași clădire este disponibilă o bibliotecă publică.

Sănătate

Reforma sistemului de sănătate are ca principale obiective îmbunătățirea stării de sănătate a populației, creșterea eficienței utilizării resurselor și creșterea nivelului asistenței medicale acordate populației și a calității serviciilor medicale.

Măsurile de reformă privesc, în principal restructurarea modului de organizare și furnizare a serviciilor destinate îngrijirii sănătății și schimbarea modului de finanțare a activității și sunt centrate pe introducerea asigurărilor sociale de sănătate.

Asigurarea serviciilor medicale în comuna Studina se face de către un dispensar uman.

Asistență socială

Serviciul de asistență socială este organizat în cadrul primăriei ca serviciu distinct.

Agricultură

Condițiile geografice și climaterice ale zonei au determinat locuitorii să practice o serie de activități predominant agricole cum ar fi: cultivarea plantelor și creșterea animalelor.

Fondul funciar al comunei pe categorii de folosință se prezintă în tabelul următor, astfel:

Modul de folosință pentru suprafață agricolă	Județ	Localitate	Anul 2014
			UM: Ha
			Hectare
Agricolă	Olt	STUDINA	3510
Arabilă	Olt	STUDINA	3253
Pășuni	Olt	STUDINA	154
Vii și pepiniere viticole	Olt	STUDINA	103
Terenuri neagricole total	Olt	STUDINA	281
Păduri și altă vegetație forestieră	Olt	STUDINA	73
Ocupată cu ape, bălți	Olt	STUDINA	50
Ocupată cu construcții	Olt	STUDINA	95
Cai de comunicații și cai ferate	Olt	STUDINA	61
Terenuri degradate și neproductive	Olt	STUDINA	2

Principalele culturi	Județe	Localități	Anul 2003
			UM: Tone
Producția agricolă vegetală la principalele culturi, pe județe și localități			
Grâu și seară	Olt	STUDINA	6661
Porumb boabe	Olt	STUDINA	1435
Floarea soarelui	Olt	STUDINA	468
Sfeclă de zahăr	Olt	STUDINA	2660
Cartofi	Olt	STUDINA	66
Legume	Olt	STUDINA	2486
TOTAL			13776

Principalele culturi	Județe	Localități	Anul 2003
			UM: Ha Hectare
Suprafața cultivată cu principalele culturi, pe județe și localități			
Grâu și seară	Olt	STUDINA	3066
Porumb boabe	Olt	STUDINA	1170
Floarea soarelui	Olt	STUDINA	566
Sfeclă de zahăr	Olt	STUDINA	665
Cartofi	Olt	STUDINA	7
Legume	Olt	STUDINA	140
TOTAL			5614

Efectivele de animale, pe principalele categorii de animale, forme de proprietate, județe și localități, la sfârșitul anului 2003

Principalele categorii de animale	Județe	Localități	Forme de proprietate	Anul 2003 UM: Număr
Bovine	Olt	STUDINA	Gospodăriile populație	633
Porcine	Olt	STUDINA	Gospodăriile populație	1580
Ovine	Olt	STUDINA	Gospodăriile populație	2074
Păsări	Olt	STUDINA	Gospodăriile populație	53100
TOTAL				57387

Capitolul II

2.1 Măsuri privind dezvoltarea locală pentru perioada 2021 – 2027 și

analiza SWOT

Analiza SWOT este instrumentul cel mai renumit pentru verificarea și analiza poziției strategice de ansamblu a afacerii și a mediului său. Scopul cheie al acesteia este de a identifica strategiile care vor crea un model specific de dezvoltare, care va alinia cel mai bine resursele și capacitățile la cerințele din comunitate. Cu alte cuvinte, aceasta este fundamentală pentru evaluarea potențialului intern și a limitelor, oportunităților și amenințărilor posibile din mediul extern.



Această analiză este esențială deoarece aduce o contribuție importantă asupra identificării măsurilor ulterioare în procesul de planificare în vederea atingerii obiectivelor strategiei de dezvoltare locală.



Analiza SWOT grupează informațiile în două categorii principale:



- Factori interni – punctele tari și punctele slabe
- Factori externi - oportunități și amenințări provenite din mediul extern



Punctele tari și punctele slabe sunt elemente interne asupra cărora există un control direct, în timp ce oportunitățile și amenințările vin din mediul exterior și pot influența pozitiv sau negativ activitatea aparatului administrativ.

Acest instrument reflectă o imagine de ansamblu astfel încât punctele tari și oportunitățile să poată fi valorificate pe de o parte și pe de altă parte punctele slabe și amenințările să poată fi diminuate sau chiar eliminate.



CADRU NATURAL	
 Puncte tari	 Puncte slabe
<ul style="list-style-type: none">• Relief variat	<ul style="list-style-type: none">• Slaba promovare a resurselor naturale și



<ul style="list-style-type: none"> • Climat temperat • Zonă cu risc seismic moderată – clasa VII • Risc scăzut la inundații • Apropierea față de Municipiul Caracal, Orasul Corabia, fapt ce favorizează dezvoltarea economică • Cadru natural relativ variat • Aree naturale protejate "Natura 2000": „Padurea Studinita” 	<p>a avantajelor oferite investitorilor români și străini;</p> <ul style="list-style-type: none"> • Fenomene meteorologice deosebite, datorate modificărilor climatice;
 Oportunitati	 Amenintari
<ul style="list-style-type: none"> • Posibilitatea accesării fondurilor structurale și de coeziune în perioada 2021 – 2027 în scopul protejării mediului și al cadrului natural • Existența în interiorul intravilanului a unor terenuri propice pentru mărirea fondului de locuit sau clădiri sociale; 	<ul style="list-style-type: none"> • Devin mai frecvente și mai intense condițiile meteorologice extreme care conduc la riscuri de genul inundațiilor și a secetei • Despăduriri, utilizarea nejudicioasă a fondului forestier și a pășunilor • Degradarea mediului natural datorită iresponsabilității populației și al gradului redus de colectare / valorificare al deșeurilor

DEMOGRAFIE – RESURSE UMANE	
 Puncte tari	 Puncte slabe
<ul style="list-style-type: none"> • Forța de muncă disponibilă; 	<ul style="list-style-type: none"> • Migrarea forței de muncă;



<ul style="list-style-type: none"> • Infraționalitate redusă; • Repartiție echilibrată între sexe (51% bărbați, 49% femei); • Forță de muncă calificată disponibilă. 	<ul style="list-style-type: none"> • Scăderea natalității; • Valori negative ale sporului migrator; • Fenomen de depopulare accentuat (0,87% scădere medie anuală); • Îmbătrânirea populației; • Reducerea numărului anual de căsătorii (7%).
 Oportunitati	 Amenintari
<ul style="list-style-type: none"> • Dezvoltarea infrastructurii rutiere și a utilităților tehnico-edilitare pentru creșterea calității vieții; • Îmbunătățirea serviciilor publice pentru reducerea disparităților între mediul urban și rural; • Atragerea investitorilor și/sau promovarea antreprenoriatului rural; • Diversificarea activităților economice rurale; • Facilitarea și favorizarea înființării și dezvoltării de societăți comerciale de către tineri; 	<ul style="list-style-type: none"> • Reducerea numărului locurilor de muncă și creșterea somajului; • Recesiune economică; • Crize generate de epidemii sau pandemii; • Pierderea tradițiilor și a valorilor culturale, (risc crescut pentru minorități); • Abandonul școlar în condițiile înrăutățirii nivelului de trai și a creșterii excluziunii sociale; • Creșterea raportului de dependență a vârstnicilor față de fondurile sociale; • Ponderea populației inactive este în creștere, generalizată la nivel național și regional (pensionări, dificultăți de



<ul style="list-style-type: none"> Existența programelor de finanțare din fonduri structurale privind dezvoltarea capacității umane. 	<p>angajare pentru tineri);</p> <ul style="list-style-type: none"> Declinul demografic preconizat pentru Regiunea Sud-Vest Oltenia până în 2050 și eventualele consecințe negative la nivel local.
---	---

INFRASTRUCTURĂ	
 Puncte tari	 Puncte slabe
<ul style="list-style-type: none"> Acces facil în toate satele comunei Studina(mijlocul comunei Studina trece DN 54 în Direcția Caracal, Corabia); Apropierea de Municipiul Caracal ce facilitează conectivitatea cu zona rurală ; Rețea de telefonie fixă și mobilă cu acoperire pe întreg teritoriul comunei; Conexiune la internet care acoperă aproape tot teritoriul comunei; Biblioteca comunală și școlară; Distanță redusă față de Aeroportul Internațional Craiova 69.9 km; Drum de exploatație agricolă 	<ul style="list-style-type: none"> Lipsa sistemului de alimentare cu apă în satul Romanești Lipsa pistelor de biciclete special amenajate Existența drumurilor agricole neamenajate parțial Poduri și podețe a căror structură necesită reabilitare Lipsa trotuarelor în unele zone Infrastructură verde insuficient dezvoltată Existența unor spații publice degradate și neutilizate



<p>asfaltat pe o distanță de aprox.km;</p> <ul style="list-style-type: none"> • Iluminat public modernizat în totalitate – lămpi cu LED; • Proiect privind modernizarea infrastructurii rutiere din comuna Studinita în curs de finanțare prin Compania Națională de Investiții; • Extindere rețea de canalizare în comuna Studina pe cca km (deservirea ade gospodării). 	
<p style="text-align: center;"> Oportunitati</p>	<p style="text-align: center;"> Amenintari</p>
<ul style="list-style-type: none"> • Rețea de distribuție a gazelor naturale; • Accesarea programelor europene pentru asfaltarea drumurilor din comună; • Existența Programului Operațional Regional prin care se dezvoltă infrastructura, crescând astfel gradul de accesibilizare și atractivitatea teritoriului; • Existența unor programe guvernamentale în vederea 	<ul style="list-style-type: none"> • Calamități naturale –pericol de inundații, care pot degrada infrastructura; • Schimbările climatice reprezintă o amenințare pentru cadrul natural: temperaturile cresc, tiparele precipitațiilor se schimbă fapt ce contribuie la distrugerea infrastructurii; • Costul ridicat al documentațiilor preliminare și necesitatea cofinanțării proiectelor poate împiedica accesarea fondurilor europene; • Surse financiare insuficiente pentru susținerea proiectelor de modernizare a



<p>dezvoltării infrastructurii;</p> <ul style="list-style-type: none"> • Existența Master Planului pentru Sectorul Apă și Apă Uzată la nivel de județ OLT; • Posibilitate infintarii unei Asociați de Dezvoltare Intracomunitara; • Posibilitatea realizării de parteneriate public private în vederea dezvoltării infrastructurii din comună; 	<p>infrastructurii;</p> <ul style="list-style-type: none"> • Instabilitate legislativă și monetară; • Instabilitate politică; • Criza economică și financiară la nivel național și internațional;
---	--



ECONOMIE	
 Puncte tari	 Puncte slabe
<ul style="list-style-type: none"> • Așezare bună a comunei în cadrul județului și a țării, cu conexiuni rutiere ; • Diversitate etnică, religioasă și culturală, suport pentru afaceri în turism; • Accesul populației la tehnologia informației și serviciile de comunicații care conectează societatea rurală la progresele globale, facilitând o mai bună 	<ul style="list-style-type: none"> • Abandon școlar ridicat, conduce la efecte negative pe termen lung în economie • Infrastructură fizică degradată • Promovare insuficientă a teritoriului local pentru atragerea investitorilor • Măsuri insuficiente pentru susținerea anteprenoriatului local • Lipsa promovării conceptului de economie circulară • Migrarea populației, în special a celor



<p>participare la dezvoltarea economică;</p>	<p>calificați către mediul uraban sau chiar în străinătate</p> <ul style="list-style-type: none"> • Sector de producție insuficient dezvoltat (91,67% servicii, 8,33% producție).
<p style="text-align: center;"> Oportunitati</p>	<p style="text-align: center;"> Amenintari</p>
<ul style="list-style-type: none"> • Atragerea unor noi investitori în comună • Existența și posibilitatea accesării programelor de finanțare nerambursabilă din Fonduri Europene pentru dezvoltarea activității sau susținerea antreprenoriatului • Programe guvernamentale în derulare desusținere a sectorului IMM • Posibilitatea dezvoltării sectorului turistic • Dezvoltarea lanțurilor de aprovizionare care să conecteze producătorii și consumatorii, inclusiv să asigure o legătură mai bună între mediul rural și urban; • Posibilitatea realizării de parteneriate public-private între 	<ul style="list-style-type: none"> • Politică nefavorabilă dezvoltării afacerilor (taxe și impozite numeroase) • Cadrul legislativ instabil • Interes redus al investitorilor pentru demararea de afaceri în comună, datorită lipsei pieței de desfacere • Lipsa măsurilor de reținere a populației tinere în mediul rural • Creșterea ponderii muncii la negru, cu efecte negative asupra pieței muncii și economiei locale • Criza economică • Migrația forței de muncă specializată și calificată spre mediul urban sau spre alte țări • Creșterea ratei inflației și ratei șomajului conduce la scăderea puterii de cumpărare a produselor și serviciilor în rândul populației. • Crize economice

agenții economici și Primărie	
-------------------------------	--



EDUCAȚIE ȘI ÎNVĂȚĂMÂNT	
 Puncte tari	 Puncte slabe
<ul style="list-style-type: none"> • Activitatea didactică desfășurată în cele 2 grădinițe (în satul Studinita si Studina) • Existența a 2 școli cuprinzând învățământul primar și gimnazial, în localitățile Studina si Studinita • Întocmirea documentației tehnico-economice privind reabilitarea școlilor gimnaziale din satul Studina • Siguranța oferită elevilor și cadrelor didactice prin sistemul de supraveghere audio –video din centrul localitatii Studina; • Infrastructura educațională racordată la utilități: apă curentă, canalizare,electricitate; • Investiții privind construirea unei săli de sport în satul Studina, investiție derulată prinCNI • Teren de sport sintetic în satul 	<ul style="list-style-type: none"> • Infrastructură precară a Școlii gimnaziale din satul Studina • Sală de sport inexistența activității specifice –Școala Gimnazială Studina; • Starea tehnică precară a Școlii Gimnaziale Studina • Interesul pentru educația preșcolară este destul de scăzut. Din totalul copiilor de vârstă corespunzătoare învățământului preșcolar sunt înscriși în ciclul de învățământ preșcolar 64,29% în anul școlar 2017 –2018 și 56,52% în anul școlar 2018 –2019 • Abandon școlar ridicat • Navetismul cadrelor didactice • Lipsa unei grădinițe cu program prelungit • Lipsa unei baze materiale moderne și adaptată noilor tendințe educaționale



Studina.	
 Oportunitati	 Amenintari
<ul style="list-style-type: none">• Accesarea fondurilor europene nerambursabile pentru îmbunătățirea infrastructurii și a programelor școlare;• Existența programelor guvernamentale ce sprijină copiii din mediul rural cu rezultate deosebite la învățătură;• Dezvoltarea parteneriatelor public-private în procesul educațional și a formării profesionale;• Posibilitatea preluării și adaptării metodelor de bună practică din țările Uniunii Europene cu privire la activitățile didactice;• Posibilitatea participării elevilor și/sau a cadrelor didactice în schimburi de experiență internaționale.	<ul style="list-style-type: none">• Scăderea populației școlare datorită declinului natalității;• Cadrul legislativ instabil;• Lipsa condițiilor atractive pentru cadrele didactice tinere;• Comasarea claselor școlare datorită scăderii numărului de elevi;• Riscuri generate de epidemii sau pandemii ;• Creșterea analfabetismului funcțional.

MEDIU	
 Puncte tari	 Puncte slabe
<ul style="list-style-type: none">• Arii naturale protejate „.....” și „.....”, obiective evidențiate în proiectul Național „Natura 2000”• Habitate de interes comunitar• Colectarea selectivă este realizată în pubele special destinate colectării selective;• Interesul crescut al administrației locale de a păstra un mediu curat pentru cetățeni, prin investiții anuale majorate de la an la an.• Creșterea gradului de valorificare al deșeurilor colectate (7% din cantitatea deșeurilor colectate în 2019 comparativ cu 3,3% în 2018)• Campanii de promovare și informare privind colectarea selectivă;• Acțiunile „Let`s do it România” și alte concursuri prin care se colectează deșeuri, având ca scop promovarea protejării mediului;• Reducerea plății serviciului de salubritate a persoanelor care vor	<ul style="list-style-type: none">• Grad redus de reciclare• Inșnoranța populației cu privire la colectarea selectivă, a depozitării deșeurilor în locuri special amenajate și în general a protecției mediului• Producția/utilizarea foarte slabă a energiei regenerabile;• Numărul ridicat al fermelor de mici dimensiuni care gestionează inadecvat deșeurile rezultate din activitățile agricole;• Utilizarea redusă a sistemelor de avertizare sau protecție împotriva efectelor climatice adverse• Lipsa promovării și cunoașterii conceptului de economie circulară• Suprafața redusă a culturilor ecologice.



<p>ajunge să colectezepe toate cele patru fracții și vor composta deșeurile biodegradabile;</p> <ul style="list-style-type: none">• Spații verzi amenajate (plantarea a peste 400 de arbori și arbuști)• Implicarea elevilor în acțiunile de colectare selectivă a gunoiului	
<p> Oportunitati</p>	<p> Amenintari</p>
<ul style="list-style-type: none">• Implementarea legislației privind protecțiamediului• Posibilități de amenajare a platformelor de gunoi• Implicarea comunității în acțiunile de colectare selectivă a gunoiului• Intervențiile prevăzute prin Politica Agricolă Comună care pot avea un impact pozitiv asupra atenuării și adaptării schimbărilor climatice (energii durabile, economie circulară)• Accesarea fondurilor europene pentru agricultura ecologică și alte practici prietenoase cu mediul care să conducă la reducerea Gazeolor cu efect de	<ul style="list-style-type: none">• Datorită încălzirii globale devin mai frecvente și mai intense condițiile meteorologice extreme care conduc la riscuri de genul inundațiilor și a secetei;• Alunecările de teren• Factorul antropic care poate contribi la distrugerea ariilor naturale protejate• Diminuarea surselor de apă potabilă• Scăderea suprafețelor cultivate conform practicilor agricole ecologice și creșterea impactului negativ asupra mediului ca rezultat al intensivizării agriculturii;• Creșterea emisiilor de GES, ca urmare a creșterii numărului de animale din gospodăriilor individuale și a numărului redus de facilități și echipamente de



<p>seră</p> <ul style="list-style-type: none"> • Creșterea interesului consumatorilor față de produsele obținute în agricultura ecologică și prin intermediul altor practici agricole prietenoase cu mediul • Existența unor game variate de surse de energie regenerabilă la prețuri acceptabile pot fi utilizate; • Utilizarea instrumentelor de gestionare a riscurilor 	<p>gestionare a gunoii de grajd</p> <ul style="list-style-type: none"> • Presiuni antropice ridicate asupra resurselor de apă și sol pe suprafețele agricole și forestiere • Abandonul activităților agricole, cu influențe negative în conservarea Biodiversității.
---	--

AGRICULTURĂ	
 Puncte tari	 Puncte slabe
<ul style="list-style-type: none"> • Comună cu profil agrar • Drum agricol de exploatație asfaltat prin • Potențial pomicol, viticol și zootehnic mare • Condiții propice dezvoltării sectoarelor zootehnic și de cultură, terenul agricol ocupând 72,27% din teritoriul administrativ al comunei Studina. 	<ul style="list-style-type: none"> • Grad redus de asociere a proprietarilor agricoli; • Nu există rețele de achiziționare a produselor agricole și animalelor; • Slaba utilizare a soiurilor și raselor autohtone, adaptate la condițiilor locale; • Utilizarea practicilor agricole convenționale; • Acces redus la sistemul de creditare pentru sectorul agricol, pentru inițiative de afaceri în mediul rural;

<ul style="list-style-type: none"> • Terenurile arabile au o pondere de%, restul fiind ocupate de% pășune,% fânețe, % vii și% livezi • Dezvoltarea fermelor locale prin accesarea fondurilor europene • Existența societăților cu activități productive; • Diversitate biologică prin suprafețe agricole semnificative cu Înaltă Valoare Naturală (HNV) ce contribuie la conservarea biodiversității. 	<ul style="list-style-type: none"> • Interesul scăzut al tinerilor pentru practicarea agriculturii; • Structuri și sisteme slab dezvoltate pentru transferul de cunoștințe, consiliere, consultanță și inovare; • Acces redus la terenurile agricole cauzat deprețurile ridicate; • Dotări tehnice deficitare și insuficiente în silvicultură; • Lipsa digitalizării în agricultură; • Partneriat-public privat slab dezvoltat; • Reticiența agricultorilor de a se organiza în structuri asociative cu rol economic; • Lipsa pieței de defacere pentru unele produse precum și prețuri de vânzare scăzute datorate lipsei de asociere; • Cultivarea terenurilor agricole în proporție de peste 95%.
<div style="text-align: center;">  Oportunitati </div>	<div style="text-align: center;">  Amenintari </div>
<ul style="list-style-type: none"> • Investiții privind dezvoltarea unei piețe agroalimentare locale; • Tendință de creștere a sectorului de produse ecologice; • Creșterea interesului consumatorilor pentru alimentele naturale și sănătoase 	<ul style="list-style-type: none"> • Îmbătrânirea forței de muncă în agricultură și depopulare; • Prezența animalelor sălbatice – vulpi, lupi, mistreți care distrug culturile • Degradarea solurilor • Cadrul legislativ instabil; • Slaba informare a agricultorilor cu privire



<ul style="list-style-type: none"> • Demersuri legislative pentru sprijinirea zonelor montane; • Înființarea de forme asociative cu rol economic și cooperarea între fermieri • Creșterea valorii nete adăugate la nivelul fermelor zootehnice și mixte • Existența fondurilor europene ce pot fi absorbite în vederea impulsivării afacerilor în agricultură ex. Programul Național de Dezvoltare Rurală / Planul Național Strategic • Adaptarea cerințelor de formare, cercetare / consultanță în raport cu nevoile fermierilor . 	<p>la normele europene;</p> <ul style="list-style-type: none"> • Creșterea numărului de fenomene climatice extreme și a intensității acestora • Răspândirea bolilor contagioase severe în rândul animalelor și păsărilor (ex. pesta porcină, gripa aviară etc) • Reticența fermierilor în utilizarea noilor tehnologii • Adâncirea disparităților dintre zonele rurale și urbane din perspectiva calității vieții.
--	--



SISTEMUL DE SĂNĂTATE ȘI ASISTENȚĂ SOCIALĂ	
 Puncte tari	 Puncte slabe
<ul style="list-style-type: none"> • Existența unui punct farmaceutic ce deservește locuitorii comunei • Un cabinet medical de familie funcțional • Funcționarea unui cabinet medical stomatologic 	<ul style="list-style-type: none"> • Lipsa unor puncte sanitare moderne; • Număr redus al personalului medical; • Infrastructură socială slab dezvoltată -lipsa centrelor de zi / noapte pentru derularea activităților sociale sau



<ul style="list-style-type: none"> • Spații dotate și modernizate pentru cabinetul de medicină de familie și anexele aferente prin proiectul de reabilitare a Dispensarului uman din satul Studina • Întocmirea documentației tehnice privind modernizarea dispensarului medical din satul Studina • Existența compartimentului de asistență socială, care are rolul de a informa, îndruma și consilia persoanele în probleme sociale; • Reducerea numărului subvențiilor acordate pentru persoane defavorizate • Elaborarea anuală a Planului de Dezvoltare a Serviciilor Sociale • Rata zero de marginalizare • Colaborări, parteneriate și acțiuni comune cu organizații din țară sau străinătate. 	<p>medico-sociale;</p> <ul style="list-style-type: none"> • Servicii specializate insuficient dezvoltate pentru acoperirea tuturor nevoilor sociale din comună (copii delincvenți, mame minore, gravide aflate în situații de risc, adulții/copii marginalizați social, victime ale violenței în familie, etc.); • Demotivarea resurselor umane din cauza sistemului de salarizare subfințat • Insuficientă cunoaștere a drepturilor și a serviciilor existente la nivelul comunității;
<div style="text-align: center;">  Oportunitati </div>	<div style="text-align: center;">  Amenintari </div>
<ul style="list-style-type: none"> • Dezvoltarea antreprenoriatului social în vederea creării mai multor unități protejate în mediul rural pentru scăderea gradului de 	<ul style="list-style-type: none"> • Slaba receptivitate a pacienților la programele naționale de sănătate • Creșterea numărului bolnavilor



<p>dependență al persoanelor defavorizate social;</p> <ul style="list-style-type: none">• Accesul la finanțare nerambursabilă externă prin derularea de proiecte în vederea dezvoltării/diversificării serviciilor sociale;• Dezvoltarea de parteneriate care să favorizeze dezvoltarea de servicii de calitate;• Promovarea voluntariatului;• Contractarea/externalizarea de servicii sociale;• Existența de programe de formare a personalului în colaborare cu specialiști din țară și străinătate;• Consultanță din partea unor specialiști/organisme internaționale;• Existența universității cu profil socio-uman în Municipiul de reședința Craiova• Existența legislației pentru acordarea de finanțare, subvenționare, cofinanțare din partea administrației locale și centrale pentru serviciile sociale.	<p>cronici</p> <ul style="list-style-type: none">• Creșterea numărului de îmbolnăviri datorate factorilor de mediu• Politici neadecvate nevoilor reale;• Creșterea nevoii sociale care poate conduce la supraîncărcarea personalului;• Restrângerea/încetarea activității ONG –urilor furnizoare de servicii sociale din lipsa resurselor financiare.
--	--

ADMINISTRAȚIE ȘI SERVICII PUBLICE



 Puncte tari	 Puncte slabe
<ul style="list-style-type: none">• Mediu de lucru organizat și disciplinat;• Experiența, disponibilitatea și determinarea personalului pentru modernizarea și eficientizarea administrației publice;• Existența și aplicarea regulamentului de organizare și funcționare;• Adaptabilitatea personalului la legislația încontinuu schimbare;• Experiență în gestionarea programelor cu finanțare externă;• Transparența decizională: toate hotărârile Consiliului Local Studina sunt publicate și pot fi consultate pe site-ul instituției unde sunt publicate și alte anunțuri de interes public• Servicii publice diversificate• Simplificarea relației dintre administrație și cetățeni prin utilizarea tehnologiilor informației și	<ul style="list-style-type: none">• Lipsa indicatorilor și criteriilor de evaluare;• Personal insuficient în comparație cu sarcinile atribuite;• Fonduri insuficiente pentru formare profesională;• Concentrarea pe rezolvarea unor activități nerelevante mari consumatoare de timp;• Dezvoltarea redusă a sistemelor informatice, unele depășite moral;• Lipsa unui sistem de management al documentelor capabil să furnizeze informații complexe în timp real;• Utilizarea relativ scăzută a tehnologiilor avansate.

comunicațiilor. 	
Oportunitati	 Amenintari
<ul style="list-style-type: none">• Parteneriatul între instituțiile publice și societatea civilă pentru dezvoltarea serviciilor publice;• Realizarea de către UAT a unor studii în vederea identificării nevoilor și așteptărilor cetățenilor față de serviciile oferite de acestea;• Exercițarea de către societatea civilă a dreptului de a fi implicată activ în luarea deciziilor de către autoritățile publice locale;• Existența programelor și proiectelor privind reforma administrației;• Existența programelor de finanțare pentru digitalizarea serviciilor publice.	<ul style="list-style-type: none">• Neimplicarea tuturor actorilor;• Servicii neadaptate la nevoile/ așteptările cetățenilor;• Instabilitate legislativă;

TURISMUL ȘI POTENȚIALUL TURISTIC	
 Puncte tari	 Puncte slabe
<ul style="list-style-type: none">• Acces facil datorită legăturilor de transport Zonă pitorească și încărcată de istorie și tradiții;• Posibilități de vânatoare• Obiective turistice ce fac parte.....”• Unități ce cult cu o importanță valorică mare• Asociații culturale: Ziua Comunei Studina• Rute accesibile pentru drumeții sau ciclism• Trasee moto• Distanță redusă față de aeroporturi• Competiții regionale și naționale de	<ul style="list-style-type: none">• Infrastructură turistică slab dezvoltată;• Lipsa unei strategii de dezvoltare a turismului local;• Pregătire profesională redusă;• Accesul la servicii de sănătate scăzut;• Turism de tip tranzit;• Percepția slabă a unei „dezvoltări durabile” a turismului și implicit a importanței protecției mediului și a patrimoniului cultural-istoric și arhitectural specific;• Fonduri alocate pentru promovarea turismului neacoperitoare,

ciclism. 	insuficiente și subdimensionate;
Oportunitati	 Amenintari
<ul style="list-style-type: none"> • Accesarea programelor de finanțare naționale, fonduri europene sau a fondurilor norvegiene care sprijină dezvoltarea activităților de turism • Fructificarea potențialului de activități recreative (sporturi extreme, echitație, înot, pescuit, plaja, etc) • Dezvoltarea serviciilor de divertisment și agrement • Realizarea de parteneriate externe și interne de colaborare în domeniul turismului • Măsuri pentru atragerea operatorilor economici de a activa în domeniul turismului; • Acțiuni comune de promovare a turismului –cu comunele învecinate • Înființarea de pensiuni agroturistice • Introducerea sistemului de management al calității și în turismul rural. 	<ul style="list-style-type: none"> • Instabilitate legislativă • Resurse financiare limitate pentru dezvoltarea infrastructurii turistice • Lipsa întabulării terenurilor • Distrugerea cadru natural; • Intensificarea traficului ; • Nerespectarea principiilor „dezvoltarii durabile” • Constrangeri financiare.

CULTURĂ, SPORT ȘI ALTE ACTIVITĂȚI RECREAȚIONALE	
 Puncte tari	 Puncte slabe
<ul style="list-style-type: none">• În comuna Studina funcționează două cămine culturale: In Satul Studina și una in Satul Studinita• Întocmirea documentației tehnice in inceperea lucrarilor de reabilitare și modernizarea căminelor culturale din localiatea Studina sat Studina• Asociația culturală "....."contribuie la conservarea și păstrarea obiceiurilor• Desfășurarea unor evenimente sportive:Competiții regionale	<ul style="list-style-type: none">• Infrastructura sportivă este slab dezvoltată și nu oferă diversitate• Populația de vârstă a doua prezintă tot mai puțin interes pentru activitățile sportive și culturale• Număr redus de facilități culturale (cinematograf, muzeu etc)• Biblioteca tradițională este din ce în ce mai puțin utilizată• Suprafețele de spații verzi insuficiente• Implicare slabă a mediului de afaceri în promovarea culturii• Zone cu potențial de petrecere a timpului liber• Facilități reduse special dedicate

defotbal.	tineretului sau turiștilor <ul style="list-style-type: none">• Număr redus al al manifestărilor cu scop caritabil.
 Oportunitati	 Amenintari
<ul style="list-style-type: none">• Posibilitatea programelor de finanțare naționale, fonduri europene sau a fondurilor norvegiene care sprijină dezvoltarea activităților culturale și sportive;• Informatizarea bibliotecilor și a serviciilor oferite de acestea;• Conștientizarea interesului sectorului privat pentru implicarea în restaurarea și conservarea patrimoniului cultural• Crearea de parteneriate cu instituții de învățământ din Uniunea Europeană în vederea schimbului de experiență;• Accesarea granturilor SEE și Norvegiene pentru dezvoltarea culturală	<ul style="list-style-type: none">• Discrepanțe între domeniul cultural și nevoile, respectiv interesele comunității, pierderea relevanței actului cultural pentru comunitate;• Fonduri limitate pentru dezvoltarea infrastructurii culturale și sportive.

2.2 DIRECȚIA STRATEGICĂ

Strategia de Dezvoltare Locală cuprinde 10 direcții strategice, fiecare dintre acestea grupând un număr obiective strategice și măsuri specifice:

DIRECȚIA STRATEGICĂ 1 - DEZVOLTARE RURALĂ SPRIJINIREA AGRICULTURII ȘI SILVICULTURII

Obiectivul strategic nr. 1 Dezvoltarea serviciilor de bază și îmbunătățirea accesibilității concomitent cu creșterea siguranței de deplasare din comuna Studina

Măsura 1.1. Dezvoltarea infrastructurii de transport și comunicații

Măsura 1.2. Modernizarea și extinderea structurii tehnico-edilitare

Măsura 1.3. Modernizarea și extinderea infrastructurii agricole

DIRECȚIA STRATEGICĂ 2 - DEZVOLTARE ECONOMICĂ

Obiectivul strategic nr. 2 - Dezvoltarea echilibrată a economiei locale

Măsura 2.1. Atragerea de noi investitori

Măsura 2.2. Crearea infrastructurii pentru dezvoltarea afacerilor

Măsura 2.3. Măsuri pentru suținerea și dezvoltarea activităților economice

Măsura 2.4. Creșterea competitivității prin inovare, digitalizare și dezvoltare economică

Măsura 2.5. Valorificarea durabilă a resurselor naturale ale comunei în vederea creșterii atractivității și competitivității sectoarelor economice principale

DIRECȚIA STRATEGICĂ 3 - DEZVOLTARE EDUCAȚIONALĂ

Obiectivul strategic nr. 3 – Reducerea abandonului școlar, îmbunătățirea accesului la sistemul educațional și sprijin pentru formare și învățarea pe tot parcursul vieții

Măsura 3.1. Îmbunătățirea infrastructurii educaționale și asigurarea unui proces de învățare modern adaptat cerințelor pieței;

Măsura 3.2. Adaptarea serviciilor educaționale adresate elevilor și cadrelor didactice pentru fiecare nivel educațional;

Măsura 3.3. Creșterea competențelor digitale ale elevilor prin dezvoltarea infrastructurii și dotărilor specifice

Măsura 3.4. Creșterea accesului la serviciile de educație și formare profesională pentru persoanele aparținând grupurilor vulnerabile

Măsura 3.5. Creșterea participării și îmbunătățirea ofertei pentru formarea profesională continuă (centre comunitare pentru învățare permanentă)

Măsura 3.6. Modernizarea și îmbunătățirea accesului la infrastructura sportivă educațională

DIRECȚIA STRATEGICĂ 4 - PROTECȚIA MEDIULUI ÎNCONJURĂTOR, CREȘTEREA EFICIENȚEI ENERGETICE, STIMULAREA UTILIZĂRII SURSELOR ALTERNATIVE DE ENERGIE

Obiectivul strategic nr. 4 - Dezvoltarea unei comunități locale prietenoase cu mediul

Măsura 4.1. Investiții ce promovează infrastructura verde

Măsura 4.2. Investiții în asigurarea/îmbunătățirea unor sisteme de iluminat public performant și eficient energetic

Măsura 4.3. Modernizarea gestionării deșeurilor;

Măsura 4.4. Creșterea suprafeței spațiilor verzi;

Măsura 4.5. Reducerea emisiilor de carbon prin îmbunătățirea eficienței energetice a clădirilor publice;

Măsura 4.6. Promovarea utilizării energiei din surse regenerabile;

Măsura 4.7. Creșterea eficienței utilizării resurselor materiale și sprijinirea tranziției către economia circulară

Măsura 4.8. Atenuarea schimbărilor climatice, adaptarea la schimbările climatice, prevenirea riscurilor naturale;

DIRECȚIA STRATEGICĂ 5 - DEZVOLTAREA SECTORULUI AGRICOL ȘI SPRIJINIREA AGRICULTURII ȘI SILVICULTURII

Obiectivul strategic nr. 5 - Promovarea unui sector agricol inteligent, rezilient și diversificat care să asigure securitatea alimentară

Măsura 5.1. Susținerea modernizării sectorului agricol

Măsura 5.2. Sprijin pentru dezvoltarea formelor asociative cu scop economic

Măsura 5.3. Înființarea/ dezvoltarea/ modernizarea și dotarea infrastructurii de valorificare a produselor locale

Măsura 5.4. Sprijin pentru desfacerea produselor locale

DIRECȚIA STRATEGICĂ 6 - DEZVOLTAREA RESURSELOR UMANE, CREȘTEREA INCLUZIUNII SOCIALE

Obiectivul strategic nr. 6 - Dezvoltarea serviciilor sanitare și sociale

Măsura 6.1. Modernizarea și dezvoltarea serviciilor de sănătate

Măsura 6.2. Extinderea, reabilitarea și modernizarea infrastructurii sociale (centre de zi, centre rezidențiale, centre multifuncționale);

Măsura 6.3. Dezvoltarea infrastructurii sociale, cultural-recreative și susținerea dezvoltării comunitare;

Măsura 6.4. Asigurarea condițiilor de locuire temporară pentru persoanele vulnerabile

Măsura 6.5. Susținerea formării profesionale a personalului din domeniul asistenței sociale

Măsura 6.6. Facilitarea integrării socio-economice a persoanelor vulnerabile și a comunităților marginalizate;

Măsura 6.7. Dezvoltarea și diversificarea serviciilor sociale integrate;

Măsura 6.8. Creșterea accesului la servicii medicale de bază pentru persoanele vulnerabile și comunitățile marginalizate;

Măsura 6.9. Diminuarea efectelor negative ale îmbătrânirii demografice (ex. Programe de îngrijire la domiciliu, cabinete medicale mobile)

DIRECȚIA STRATEGICĂ 7 – DEZVOLTARE TURISTICĂ , CULTURALĂ ȘI SPORTIVĂ

Obiectivul strategic nr. 7 – Teritoriu local atractiv pentru turism, cultură și sport

Măsura 7.1. Conservarea, protecția și valorificarea durabilă a patrimoniului cultural și dezvoltarea infrastructurii culturale inovatoare

Măsura 7.2. Punerea în valoare a identității culturale locale prin acțiuni specifice de promovare, informare și cooperare

Măsura 7.3. Îmbunătățirea infrastructurii de turism

Măsura 7.4. Dezvoltarea de infrastructuri rurale, regenerare spații publice

Măsura 7.5. Dezvoltarea de infrastructurii de agrement

Măsura 7.6. Îmbunătățirea accesibilității zonelor turistice (accesibilitate rutieră, transport public, piste pentru biciclete etc)

Măsura 7.7. Sprijinirea inițiativelor sportive

Măsura 7.8. Promovarea activităților sportive prin dezvoltarea/reabilitarea/dotarea infrastructurilor sportive

DIRECȚIA STRATEGICĂ 8 – ADAPTAREA LA NOILE TEHNOLOGII

Obiectivul strategic nr. 8 – Dezvoltare tehnologică și digitalizare

Măsura 8.1. Creerea unei strategii Smart Village

Măsura 8.2. Digitalizarea serviciilor publice la nivel local

Măsura 8.3. Creșterea capacității administrației publice locale de management integrat al resurselor culturale și naturale ale comunei, inclusiv prin implementarea de soluții inovative

Măsura 8.4. Conținut electronic relevant pentru dezvoltarea turismului rural

Măsura 8.5. Promovarea competențelor digitale în afara sistemelor de învățământ oficiale, în rândul agricultorilor, al administratorilor silvici și al întreprinderilor rurale

DIRECȚIA STRATEGICĂ 9 – SERVICII PUBLICE ADAPTATE NEVOILOR CETĂȚENILOR

Obiectivul strategic nr. 9 – Creșterea capacității instituționale

Măsura 9.1. Dezvoltarea resurselor umane

Măsura 9.2. Dezvoltarea serviciilor de e-administrație

Măsura 9.3. Creșterea eficienței activității administrației publice locale

Măsura 9.4. Modernizarea administrației locale în vederea creșterii accesului populației la servicii publice

Măsura 9.5. Promovarea unui mod de lucru transparent, pozitiv și participativ al guvernării locale pentru îndeplinirea obiectivelor din strategia de dezvoltare locală a comunei

Măsura 9.6. Dezvoltarea, modernizarea și diversificarea serviciilor publice pentru cetățeni

DIRECȚIA STRATEGICĂ 10 – COOPERARE

Obiectivul strategic nr. 10 - Dezvoltarea cooperării și asocierii

Măsura 10.1. Încurajarea și promovarea parteneriatului public-privat

Măsura 10.2. Încurajarea schimburilor de experiență și bune practici.

OBIECTIVUL STRATEGIC NR. 1 - DEZVOLTAREA SERVICIILOR DE BAZĂ ȘI ÎMBUNĂTĂȚIREA ACCESIBILITĂȚII CONCOMITENT CU CREȘTEREA SIGURANȚEI DE DEPLASARE DIN COMUNA STUDINA					
1	Îmbunătățirea infrastructurii rutiere în comuna Studina	<p>Obiective: - creșterea siguranței de deplasare a locuitorilor pe drumurile locale; - îmbunătățirea condițiilor de accesibilitate; - dezvoltarea economico-socială a comunei.</p> <p>Activități: - realizarea documentațiilor tehnico-economice; - reabilitare și asfaltare; - amenajarea trotuarelor aferente drumului; reabilitat-amenajarea șanțurilor și podețelor; - montare parapeti de siguranță; - montare indicatoare rutiere; - alte lucrări necesare conform expertizei tehnice.</p>	Bugetul local / Bugetul de Stat/Fonduri Europene	Dcumentație de avizare a lucrărilor de intervenții	2021 - 2027
2	Reabilitare și construire poduri, podețe și punți pietonale în comuna Studina	<p>Obiective: - creșterea siguranței de deplasare a locuitorilor; - îmbunătățirea condițiilor de accesibilitate; - dezvoltarea economico-socială a comunei.</p> <p>Activități: - realizarea documentațiilor tehnico-economice; - reabilitare și asfaltare; - amenajarea trotuarelor; - amenajarea șanțurilor și podețelor; - montare parapeti de siguranță; - montare indicatoare rutiere; - alte lucrări necesare conform expertizei tehnice.</p>	Bugetul local / Bugetul de Stat/Fonduri Europene	Idee de proiect	2021 - 2027
3	Modernizarea drumurilor agricole din Comuna Studina	<p>Obiective: - îmbunătățirea gradului de acces la terenurile agricole; - dezvoltarea agriculturii locale.</p> <p>Activități: - realizarea documentațiilor tehnico-economice; - reabilitare și pietruire/ asfaltare drumuri agricole; - amenajare șanțuri pe lungimea drumurilor; - semnalizare corespunzătoare cu indicatoare.</p>	Bugetul local / Bugetul de Stat/Fonduri Europene	Idee de proiect	2021 - 2027

4	Regularizarea cursurilor de apă din comuna Studina și îndiguri	Obiective: - combaterea inundațiilor în comuna Studina. Activități: -realizarea documentațiilor tehnico-economice; -realizarea lucrărilor necesare pentru regularizare/ decolmatare și /sau îndiguri ale cursurilor de apă ce tranzitează comuna Studina.	Bugetul local / Bugetul de Stat/Fonduri Europene	Idee de proiect	2021 – 2027
OBIECTIVUL STRATEGIC NR. 2 -DEZVOLTAREA ECHILIBRATĂ A ECONOMIEI LOCALE					
5	Promovarea comunei în mediul de afaceri pentru atragerea investitorilor	Obiective: - îmbunătățirea nivelului de trai din comuna Studina. Activități: - facilitarea accesului la utilități pentru operatorii economici; - campanii de promovare; - acodrea de facilități.	Bugetul local / Bugetul de Stat/Fonduri Europene	Idee de proiect	2021 - 2027
6	Promovarea programelor guvernamentale și/sau europene pentru stimularea înființării sau modernizării întreprinderilor	Obiective: Dezvoltarea economiei locale. Activități: campanii de informare și promovare a programelor guvernamentale și/sau europene pentru stimularea înființării sau modernizării întreprinderilor.	Bugetul local / Bugetul de Stat/Fonduri Europene	Idee de proiect	2021 - 2027
7	Susținerea culturii antreprenoriale în rândul populației	Obiective: - Diversificarea activităților economice în comuna Studina; - Promovarea antreprenoriatului prin înființare, dezvoltare și operaționalizare de incubatoare și acceleratoare de afaceri; Activități: -realizarea documentațiilor tehnico-economice. -înființare, dezvoltare și operaționalizare de incubatoare și acceleratoare de afaceri.	Bugetul local / Bugetul de Stat/Fonduri Europene	Idee de proiect	2021 - 2027
8	Competitivitate prin inovare, digitalizare și dezvoltare economică	Obiective: Fructificarea avantajelor digitalizării, în beneficiul cetățenilor și al companiilor. Activități: -campanii de informare și promovare a programelor guvernamentale și/sau europene pentru stimularea înființării sau modernizării întreprinderilor.	Bugetul local / Bugetul de Stat/Fonduri Europene	Idee de proiect	2021 - 2027
OBIECTIVUL STRATEGIC NR. 3 -REDUCEREA ABANDONULUI ȘCOLAR, ÎMBUNĂTĂȚIREA ACCESULUI LA SISTEMUL EDUCAȚIONAL ȘI SPRIJIN PENTRU FORMARE ȘI ÎNVĂȚAREA PE TOT PARCURSUL VIEȚII					
9	Modernizare, reabilitare Școala Gimnazială STUDINA CLASELE I - VIII	Obiective: -reducerea abandonului școlar -îmbunătățirea procesului educațional prin reabilitarea și modernizarea infrastructurii din	Bugetul local / Bugetul de Stat/Fonduri Europene		2021 - 2027

		<p>localitatea Studina .</p> <p>Activități: -realizarea documentațiilor tehnico-economice;</p> <p>-realizarea achizițiilor specifice: servicii, lucrări - lucrări de modernizare și reabilitare conform expertizei tehnice și a proiectului tehnic;</p> <p>- dotarea noii infrastructuri.</p>		<p>Studiu de fezabilitate</p>	
10	Construire și dotare sală de sport școlară	<p>Obiective: - promovarea sportului în rândul tinerilor;</p> <p>Activități: - identificarea terenului</p> <p>-realizarea documentațiilor tehnico-economice;</p> <p>- realizarea achizițiilor specifice: servicii, lucrări-construire sală de sport;</p> <p>- dotarea noii infrastructuri.</p>	<p>Bugetul local / Bugetul de Stat/Fonduri Europene</p>	<p>Studiu de fezabilitate</p>	<p>2021 - 2027</p>
11	Înființarea/dezvoltarea infrastructurii pentru educația non - formală	<p>Obiective: -realizarea unui proces educațional optim dezvoltării armonioase a personalității copiilor;</p> <p>Activități: - realizarea documentațiilor tehnico-economice;</p> <p>-achiziționarea de dotări specifice pentru educația non-formală;</p> <p>-susținerea programelor de învățare prin acțiune, învățarea de la egali și activități de voluntariat.</p>	<p>Bugetul local / Bugetul de Stat/Fonduri Europene</p>	<p>Studiu de fezabilitate</p>	<p>2021 - 2027</p>
12	Transport specializat pentru școlari și preșcolari	<p>Obiective: - îmbunătățirea accesului la infrastructura școlară și preșcolară și reducerea abandonului școlar;</p> <p>Activități: Achiziție mijloc de transport specializat pentru transportul școlarilor și preșcolarilor din satele aparținătoare comunei.</p>	<p>Bugetul local / Bugetul de Stat/Fonduri Europene</p>	<p>Idee de proiect</p>	<p>2021 - 2027</p>
13	Înființarea unui centru comunitar pentru învățare permanentă	<p>Obiective: - îmbunătățirea accesului la educație pentru adulții dezavantajați.</p> <p>Activități: -realizarea documentațiilor tehnico-economice;</p> <p>- achiziționarea de dotări specifice;</p> <p>- realizarea achizițiilor specifice: servicii, lucrări - susținerea programelor de învățare pentru învățare permanentă.</p>	<p>Bugetul local / Bugetul de Stat/Fonduri Europene</p>	<p>Idee de proiect</p>	<p>2021 - 2027</p>
OBIECTIVUL STRATEGIC NR. 4 -DEZVOLTAREA UNEI COMUNITĂȚI PRIETENOASE CU MEDIUL					

14	Dezvoltarea transportului nemotorizat, prin crearea de piste pentru biciclete, trotinete electrice	<p>Obiective: - creșterea atractabilității zonei montane prin promovarea cicloturismului; -promovarea transportului nemotorizat.</p> <p>Activități: -realizarea documentațiilor tehnico-economice; -amenajare piste de biciclete; -semnalizare corespunzătoare cu indicatoare, acțiuni de informare și promovare.</p>	Bugetul local / Bugetul de Stat/Fonduri Europene	Idee de proiect	2021 - 2027
15	Intervenții asupra spațiilor degradate, inclusiv reintroducerea în circuitul rural al construcțiilor și terenurilor neutilizate	<p>Obiectiv: - revitalizarea mediului rural; - reducerea gradului de poluare; - regenerarea terenurilor dezafectate.</p> <p>Activități: - realizarea documentațiilor tehnico-economice; - identificarea terenurilor dezafectate; - identificarea celor mai bune măsuri privind regenerarea terenurilor dezafectate; - implementarea măsurilor privind regenerarea terenurilor dezafectate.</p>	Bugetul local / Bugetul de Stat/Fonduri Europene	Idee de proiect	2021 - 2027
16	Infrastructură de alimentare verde	<p>Obiective: - Reducerea emisiilor de gaze cu efect de seră în transporturi, prin promovarea infrastructurii pentru vehiculele de transport rutier nepoluant din punct de vedere energetic; - Construcția unui parc fotovoltaic pentru susținerea cheltuielilor cu energie electrică a instituțiilor ce aparțin de UAT Studina.</p> <p>Activități: -realizarea documentațiilor tehnico-economice; -ahiziționare și montare stații de reîncărcare pentru vehicule electrice în special în zonele tranzitate de turiști; - urmărirea fondurilor europene disponibile pentru finanțarea proiectelor de eficientizare energetică.</p>	Bugetul local / Bugetul de Stat/Fonduri Europene	Idee de proiect	2021 - 2027
17	Creșterea eficienței energetice în clădirile publice	<p>Obiective: - Creșterea eficienței energetice în clădirile rezidențiale, clădirile publice și sistemele de iluminat public, îndeosebi a celor care înregistrează consumuri energetice mari.</p> <p>Activități: -realizarea documentațiilor tehnico-economice; -îmbunătățirea izolației termice a anvelopei clădirii, șarpantelor și invelitoarelor, inclusiv măsuri de consolidare a acesteia;</p>	Bugetul local / Bugetul de Stat/Fonduri Europene	Idee de proiect	2021 - 2027

		-înlocuirea corpurilor de iluminat; - implementarea sistemelor de management ale funcționarii consumurilor energetice; -Alte măsuri conform expertizei;			
18	Îmbunătățirea sistemului de colectare al deșeurilor	Obiective: Reducerea poluării; - creșterea calității vieții. Activități: - implementarea un sistem de colectare a deșeurilor comunitare prin montarea unor containere de gunoi subterane în special în zona centrala a comunei, montarea coșuri de gunoi stradale; - campanii de informare și promovare privind colectarea selectivă a deșeurilor; - Construcția unei platforme de selectare a deșeurilor menajere.	Bugetul local / Bugetul de Stat/Fonduri Europene	Idee de proiect	2021 - 2027
19	Modernizarea sistemului public de iluminat și extinderea acestuia unde este cazul	Obiective: - Reducerea consumului de energie și a cheltuielilor anuale de întreținere cu iluminatul public stradal ale autorităților publice locale prin modernizarea și eficientizarea sistemelor de iluminat public stradal; Activități: - realizarea documentațiilor tehnico – economice; - montare corpuri noi de iluminat; - înlocuirea sistemelor de iluminat public cu incandescență cu iluminat prin utilizarea unor lămpi cu eficiență energetică ridicată, durată mare de viață și asigurarea confortului corespunzător, inclusiv prin reabilitarea instalațiilor electrice; - stâlpi, rețele; - extinderea sistemului public de iluminat.	Bugetul local / Bugetul de Stat/Fonduri Europene	Idee de proiect	2021 - 2027
20	Îmbunătățirea sistemului de colectare al deșeurilor	Obiective: Reducerea poluării și creșterea calității vieții; Activități: - implementarea un sistem de colectare a deșeurilor comunitare prin montarea unor containere de gunoi, coșuri de gunoi stradale; - campanii de informare și promovare privind colectarea selectivă a deșeurilor.	Bugetul local / Bugetul de Stat/Fonduri Europene	Idee de proiect	2021 - 2027
21	Promovarea și dezvoltarea economiei circulare	Obiective: - promovarea unui model de producție și consum care implică partajarea, reutilizarea, repararea, renovarea și reciclarea materialelor și produselor existente cât mai mult posibil. - extinderea ciclului de viață al produselor.	Bugetul local / Bugetul de Stat/Fonduri Europene	Idee de proiect	2021 - 2027

		Activități: - promovarea conceptului de economie circulară; - adaptarea modelului de economie circulară în ceea ce privește serviciile publice.			
22	Măsuri de adaptare la schimbările climatice	Obiective: - reducerea pe termen lung a efectelor provocate de schimbările climatice; Activități: - măsuri specifice pentru adaptare la schimbările climatice.	Bugetul local / Bugetul de Stat/Fonduri Europene	Idee de proiect	2021 - 2027
OBIECTIVUL STRATEGIC NR. 5 -PROMOVAREA UNUI SECTOR AGRICOL INTELIGENT, REZILIENT ȘI DIVERSIFICAT CARE SĂ ASIGURE SECURITATEA ALIMENTARĂ					
23	Înființarea/dezvoltarea/modernizarea și dotarea infrastructurii de valorificare a produselor locale	Obiective: - creșterea gradului de consum al produselor locale; - stimularea economiei locale. Activități: - măsuri pentru înființarea / dezvoltarea / modernizarea și dotarea infrastructurii devalorificate a produselor locale.	Bugetul local / Bugetul de Stat/ Fonduri Europene	Idee de proiect	2021 - 2027
24	Construirea unei piețe acoperite în zona centrală pentru desfacerea produselor locale	Obiective: - creșterea gradului de consum al produselor locale; - creșterea pieței de desfacere prin sprijinul operatorilor economici. Activități: - realizarea documentațiilor tehnico - economice; - execuția de lucrări privind amenajarea pieței.	Bugetul local / Bugetul de Stat/Fonduri Europene	Idee de proiect	2021 - 2027
25	Încurajarea înființării și funcționării administrative a grupurilor de producători și a altor forme asociative cu scop economic	Obiective: - adaptarea producției și a produselor producătorilor care sunt membri ai acestor grupuri la cerințele pieței; - introducerea în comun a produselor pe piață; - stabilirea unor norme comune privind informarea asupra producției, acordând o atenție deosebită recoltării și disponibilității; - realizarea unor activități care pot fi desfășurate de către grupurile de producători și a altor forme asociative cu scop economic. Activități: - campanii de informare privind importanța înființării și funcționării administrative a grupurilor de producători; - alte măsuri specifice pentru susținerea asocierii și funcționării grupurilor de producători.	Bugetul local / Bugetul de Stat/Fonduri Europene	Idee de proiect	2021 - 2027
OBIECTIVUL STRATEGIC NR. 6 -DEZVOLTAREA SERVICIILOR SANITARE ȘI SOCIALE					

26	Construire dispensar medical uman în localitatea Studina	<p>Obiective:</p> <ul style="list-style-type: none"> - creșterea gradului de acces la servicii medicale moderne și performante; <p>Activități:</p> <ul style="list-style-type: none"> - realizarea documentațiilor tehnico – economice; - lucrări de modernizare și reparații conform expertizei tehnice; - dotarea dispensarului cu echipamente specifice. 	Bugetul local / Bugetul de Stat/ Fonduri Europene	Idee de proiect	2021 - 2027
27	Înființarea, dezvoltarea sau extinderea/ diversificarea/modernizarea serviciilor de suport existente destinate persoanelor din grupuri vulnerabile bazate pe nevoile specifice ale acestora	<p>Obiective: - creșterea accesului la infrastructura socială; - îmbunătățirea serviciilor sociale;</p> <p>Activități: - identificarea grupului țintă-realizarea documentațiilor tehnico – economice;</p> <ul style="list-style-type: none"> - lucrări specifice pentru înființarea, dezvoltarea sau extinderea/ diversificarea/ modernizarea serviciilor de suport existente destinate persoanelor din grupuri vulnerabile bazate pe nevoile specifice ale acestora. 	Bugetul local / Bugetul de Stat/Fonduri Europene	Idee de proiect	2021 - 2027
28	Sprijinirea dezvoltării/furnizării de servicii sociale/furnizarea de servicii, inclusiv în cadrul centrelor comunitare integrate (medico-sociale)	<p>Obiective - creșterea accesului la infrastructura sanitară și socială; - îmbunătățirea serviciilor sociale.</p> <p>Activități - identificarea grupului țintă;</p> <ul style="list-style-type: none"> - realizarea documentațiilor tehnico-economice; - lucrări specifice pentru înființarea, dezvoltarea furnizării de servicii sociale/ furnizarea de servicii, inclusiv în cadrul centrelor comunitare integrate (medico-sociale). 	Bugetul local / Bugetul de Stat/Fonduri Europene	Idee de proiect	2021 - 2027
29	Sprijinirea și dezvoltarea întreprinderilor sociale	<p>Obiective - îmbunătățirea serviciilor sociale.</p> <p>Activități - implementarea unor măsuri de sprijin în conformitate cu prevederile Legii administrației publice locale nr. 215/2001, republicată, cu modificările și completările ulterioare precum:</p> <ul style="list-style-type: none"> - atribuirea unor spații și/sau terenuri aflate în domeniul public al unităților/ subdiviziunilor administrativ - teritoriale, în scopul desfășurării activităților pentru care le-a fost acordată marca socială; - sprijin, în promovarea produselor realizate și/ sau furnizate, serviciilor prestate ori lucrărilor executate în comunitate, precum și în identificarea unor piețe de desfacere a acestora; - sprijin în promovarea turismului și activităților conexe acestuia, prin valorificarea patrimoniului istoric și 	Bugetul local / Bugetul de Stat/Fonduri Europene	Idee de proiect	2021 - 2027

		cultural local; - scutiri de taxe acordate în conformitate cu prevederile Legii nr. 227/2015 privind Codul Fiscal, cu modificările și completările ulterioare etc.			
30	Înființarea/construirea/modernizarea și/sau dotarea infrastructurii sociale destinate serviciilor sociale de tip nerezidențial -centre de zi	Obiective - creșterea accesului la infrastructura socială; - îmbunătățirea serviciilor sociale. Activități - realizarea documentațiilor tehnico – economice - lucrări specifice pentru înființarea/ construirea/ modernizarea și /sau dotarea unui centru de zi în Comuna Studina.	Bugetul local / Bugetul de Stat/Fonduri Europene	Idee de proiect	2021 - 2027
31	Înființarea/construirea/modernizarea și/sau dotarea infrastructurii sociale destinate serviciilor sociale de tip rezidențial	Obiective - creșterea accesului la infrastructura socială; - îmbunătățirea serviciilor sociale. Activități - realizarea documentațiilor tehnico - economice; - lucrări specifice pentru înființarea/ construirea/ modernizarea și /sau dotarea unui rezidențial în Comuna Studina.	Bugetul local / Bugetul de Stat/Fonduri Europene	Idee de proiect	2021 - 2027
32	Înființarea/construirea/modernizarea și/sau dotarea centre și/sau unități de îngrijire la domiciliu;	Obiective - creșterea accesului la infrastructura socială; - îmbunătățirea serviciilor sociale. Activități - realizarea documentațiilor tehnico – economice; - lucrări specifice pentru înființarea/ construirea/ modernizarea și/ sau dotare centre și/ sau unități de îngrijire la domiciliu.	Bugetul local / Bugetul de Stat/Fonduri Europene	Idee de proiect	2021 - 2027
33	Înființarea/construirea/modernizarea și/sau dotarea unui centru multifuncțional	Obiective - creșterea accesului la infrastructura socială; - îmbunătățirea serviciilor sociale. Activități - realizarea documentațiilor tehnico – economice; - lucrări specifice pentru înființarea/ construirea/ modernizarea și/ sau dotarea centrului multifuncțional.	Bugetul local / Bugetul de Stat/Fonduri Europene	Idee de proiect	2021 - 2027
34	Înființare /modernizare centre de preparare și distribuire a hranei pentru persoane în risc de sărăciei	Obiective - creșterea accesului la infrastructura socială; - îmbunătățirea serviciilor sociale. Activități - realizarea documentațiilor tehnico – economice; -lucrări specifice pentru înființare /modernizare centre de preparare și distribuire a hranei pentru persoane în risc de sărăciei în Comuna Studina.	Bugetul local / Bugetul de Stat/Fonduri Europene	Idee de proiect	2021 - 2027
35	Modernizarea și extinderea sistemului de siguranță și supraveghere video	Obiective: - creșterea nivelului de siguranță al populației. Activități: - modernizarea și extinderea sistemului de	Bugetul local / Bugetul de Stat/Fonduri Europene	Idee de proiect	2021 - 2027

		siguranță și supraveghere video în scopul asigurării ordinii și liniștii publice și a prevenirii și sancționării furturilor și a altor ilegalități; - campanii de promovare privind măsurile de siguranță ale cetățenilor.			
OBIECTIVUL STRATEGIC NR. 7 -TERITORIU LOCAL ATRACTIV PENTRU TURISM, CULTURĂ ȘI SPORT					
36	Realizarea unor panouri indicatoare în vederea accesibilizării obiectivelor turistice locale	Obiective: - accesibilitate a obiectivelor turistice din comuna Studina. Activități: - realizarea documentațiilor tehnico - economice; - realizarea unor panouri indicatoare; - montarea panourilor în locuri cu vizibilitate.	Bugetul local / Bugetul de Stat/Fonduri Europene	Idee de proiect	2021 - 2027
37	Amenajare / reabilitare obiective turistice și marcare de trasee turistice tematice	Obiective: - creșterea atractivității comunei Studina; - dezvoltarea și diversificarea produselor turistice; - susținerea economiei locale; - punerea în valoare a obiectivelor turistice din comuna Studina și a patrimoniului natural. Activități: - Realizarea documentațiilor tehnico – economice; - Marcare trasee turistice; - Amenajare / reabilitare obiective turistice.	Bugetul local / Bugetul de Stat/Fonduri Europene	Idee de proiect	2021 - 2027
38	Amenajare piste pentru practicarea cicloturismului	Obiective: - Punerea în valoare a obiectivelor turistice din comuna Studina și a patrimoniului natural. Activități: - Realizarea documentațiilor tehnico – economice; Amenajarea traseelor de biciclete.	Bugetul local / Bugetul de Stat/Fonduri Europene	Idee de proiect	2021 - 2027
39	Reabilitare, modernizare și dotare cămin cultural în comuna Studina, sat Studina	Obiective: - Reabilitarea, modernizarea și dotarea căminului cultural și menținerea patrimoniului cultural activ. Activități: - Realizarea documentației tehnico - economică și proiectarea reabilitării conform legislației în vigoare; - Depunerea proiectului de reabilitare în vederea obținerii finanțării în programul de finanțare AFIR, SubMăsura 7.6, anul 2014-2020.	Bugetul local / Bugetul de Stat/Fonduri Europene	In curs de derulare	2017-2021
40	Promovarea turistică a comunei Studina	Obiective: - Punerea în valoare a obiectivelor turistice din comuna Studina și a patrimoniului natural; - Creșterea numărului de turiști care tranzitează comuna. Activități: - Elaborarea de materiale de informare și	Bugetul local / Bugetul de Stat/Fonduri Europene	Idee de proiect	2021 - 2027

		promovare turistică.			
41	Construire/modernizare centru sportiv	<p>Obiective: - Îmbunătățirea infrastructurii recreative; - Diversificarea activităților sportive din comună; - Crearea unui punct de atracție modern pentru locuitorii comunei.</p> <p>Activități: - Realizarea documentațiilor tehnico - economice; - Realizarea procedurilor de achiziții pentru servicii și lucrări; - Amenajare spațiu pentru executarea construcțiilor; - Construcție vestiare și alte anexe.</p>	Bugetul local / Bugetul de Stat/Fonduri Europene	Idee de proiect	2021 - 2027
42	Reabilitarea terenului sintetic multisport cu nocturnă în localitatea Studina	<p>Obiective: - Îmbunătățirea infrastructurii sportive; - Diversificarea activităților sportive din comună; - Crearea unui punct de atracție modern pentru locuitorii comunei.</p> <p>Activități: - Realizarea documentațiilor tehnico - economice; - Realizarea procedurilor de achiziții pentru servicii și lucrări; - Amenajare spațiu pentru executarea construcțiilor.</p>	Bugetul local / Bugetul de Stat/Fonduri Europene	Idee de proiect	2021 - 2027
43	Amenajarea pieței centrale din localitatea Studina și zone de promenadă	<p>Obiective: - Creșterea calității vieții; - Îmbunătățirea aspectului zonei rurale din centrul localității;</p> <p>Activități: - Realizarea documentațiilor tehnico - economice; - Realizarea procedurilor de achiziții pentru servicii și lucrări; - Amenajare parcare pentru autobuze, toalete pentru turiști, spații verzi, pavaj etc.</p>	Bugetul local / Bugetul de Stat/Fonduri Europene	Idee de proiect	2021 - 2027
44	Promovarea valorilor etno -folclorice în comunitatea locală prin achiziționarea de dotări specifice	<p>Obiective: - Creșterea calității vieții; - Conservarea și promovarea tradițiilor locale;</p> <p>Activități: - Realizarea documentațiilor tehnico – economice; - Achiziționarea de dotări specifice pentru organizațiile locale care au ca scop principal promovarea valorilor etno – folclorice.</p>	Bugetul local / Bugetul de Stat/Fonduri Europene	Idee de proiect	2021 - 2027
45	Dezvoltarea activităților culturale și artistice din comuna	<p>Obiective: Îmbunătățirea serviciilor culturale; - Diversificarea activităților recreative și culturale pentru populația rurală; - Reducerea discrepanțelor rural - urban.</p> <p>Activități: - Realizarea de parteneriate APL-ONG;</p>	Bugetul local / Bugetul de Stat/Fonduri Europene	Idee de proiect	2021 - 2027

		- Sprijin pentru organizarea evenimentelor/activităților culturale; - Identificarea unor surse de finanțare.			
46	Dezvoltarea infrastructurii de recreere și agrement	Obiective: - Îmbunătățirea gradului de atracție a teritoriului rural; - Oferirea unor servicii de calitate cetățenilor; - Reducerea discrepanțelor între mediul rural și cel urban; Activități: - Realizarea documentațiilor tehnico - economice; - Realizarea procedurilor de achiziții pentru servicii și lucrări; - Amenajare parcuri; - Dotarea cu mobilier stradal: bănci, coșuri de gunoi ș.a. - Plantarea de pomi la aliniamentele stradale etc .	Bugetul local / Bugetul de Stat/Fonduri Europene	Idee de proiect	2021 - 2027
47	Amenajare centru comunal	Obiective: - Creerea unui centru local mai atractiv pentru cetățeni și turști; - Oferirea unor servicii de calitate cetățenilor; - Reducerea discrepanțelor între mediul rural și cel urban; Activități: - Realizarea documentațiilor lor tehnico – economice; - Realizarea procedurilor de achiziții pentru servicii și lucrări; - Amenajare zonă de promenadă; - Amenajare spații verzi.	Bugetul local / Bugetul de Stat/Fonduri Europene	Idee de proiect	2021 - 2027
48	Punerea în valoare a patrimoniului cultural imaterial local	Obiective: - Conservarea, protecția și valorificarea durabilă a patrimoniului cultural; - Punerea în valoare a identității culturale locale. Activități: - Elaborarea de studii și cercetări despre patrimoniul imaterial local. - Reconstituirea unor tradiții și obiceiuri locale.	Bugetul local / Bugetul de Stat/Fonduri Europene	Idee de proiect	2021 - 2027
49	Sprijinirea întreprinzătorilor privați în deschiderea de afaceri în domeniul turistic	Obiective: - Dezvoltarea economică a comunității locale; - Creșterea calității vieții; - Dezvoltarea turistică a Comunei Studina. Activități: - Sprijin pentru întreprinzătorii privați în deschiderea de afaceri în domeniul turistic.	Bugetul local / Bugetul de Stat/Fonduri Europene	Idee de proiect	2021 - 2027

OBIECTIVUL STRATEGIC NR. 8 –DEZVOLTARE TEHNOLOGICĂ ȘI DIGITALIZARE					
50	Creearea unei strategii Smart Village	<p>Obiective: - Dezvoltarea potențialului local, uman, de mediu și economic;</p> <p>- Revitalizarea și îmbunătățirea serviciilor publice de bază;</p> <p>- Îmbunătățirea condițiilor de viață;</p> <p>- Dezvoltarea competențelor digitale și sprijinirea educației la distanță.</p> <p>Activități: - Realizarea strategiei Smart Village.</p>	Bugetul local / Bugetul de Stat/Fonduri Europene	Idee de proiect	2021 - 2027
51	Dezvoltarea serviciilor de e-administrație	<p>Obiective: - Suținerea digitalizării în beneficiul cetățenilor.</p> <p>Activități: - Dezvoltarea sistemului online implementat prin digitalizarea unor noi servicii.</p>	Bugetul local / Bugetul de Stat/Fonduri Europene	Idee de proiect	2021 - 2027
52	Dezvoltarea de aplicații mobile pentru promovarea turistică a comunei Studina	<p>Obiective: - Dezvoltarea turistică a zonei Blăjel;</p> <p>- Creșterea gradului de promovare al obiectivelor turistice locale.</p> <p>Activități: - Proiectarea aplicației mobile;</p> <p>- Dezvoltarea aplicației;</p> <p>- Testarea și punerea în producție a acesteia.</p>	Bugetul local / Bugetul de Stat/Fonduri Europene	Idee de proiect	2021 - 2027
53	Acces gratuit la WI-FI în spațiile publice din comuna Studina	<p>Obiective: Promovarea accesului gratuit la Wi-Fi în spații publice precum parcurile, piețele și clădirile publice.</p> <p>Activități:-Realizarea documentației tehnico-economice;</p> <p>- Achiziționarea echipamentelor;</p> <p>- Montajul și punerea în funcțiune a sistemului WI-FI.</p>	Bugetul local / Bugetul de Stat/Fonduri Europene	Idee de proiect	2021 - 2027
54	Digitalizare locală	<p>Obiective: - Creșterea gradului de utilizare al tehnologiei informațiilor și comunicațiilor.</p> <p>- Susținerea conectivității.</p> <p>Activități: - Implementare de măsuri pentru stimularea dezvoltării tehnologiei informațiilor și comunicațiilor.</p>	Bugetul local / Bugetul de Stat/Fonduri Europene	Idee de proiect	2021 - 2027
OBIECTIVUL STRATEGIC NR. 9 –CREȘTEREA CAPACITĂȚII INSTITUȚIONALE					
55	Dezvoltarea resurselor umane din cadrul aparatului de specialitate al Unității administrativ teritoriale	<p>Obiective: - Creșterea performanței la locul de muncă;</p> <p>- Creșterea gradului de mulțumire al cetățenilor privind interacțiunea cu funcționarii publici.</p> <p>Activități: - Participarea personalului la cursuri de formare și perfecționare a resurselor umane din administrația publică;</p> <p>- Încurajarea schimburilor de experiență;</p>	Bugetul local / Bugetul de Stat/Fonduri Europene	Idee de proiect	2021 - 2027

		- Încurajarea utilizării bunelor practici din domeniu; - Alte măsuri specifice care să conducă la îndeplinirea obiectivelor.			
56	Modernizare, reabilitare sediu administrativ Primăria Studina	Obiective: - Îmbunătățirea accesului la serviciile publice de bază pentru populația rurală; Activități: - Realizarea documentațiilor tehnico – economice; - Realizarea procedurilor de achiziții pentru servicii și lucrări; - Lucrări de modernizare și reabilitare sediu administrativ Primăria Studina; - Achiziționarea și punerea în funcțiune a unor dotări specifice.	Bugetul local / Bugetul de Stat/Fonduri Europene	Idee de proiect	2021 - 2027
57	Dezvoltarea, modernizarea și diversificarea serviciilor publice	Obiective: - Îmbunătățirea accesului la serviciile publice de bază pentru populația rurală. Activități: - Cursuri pentru angajații compartimentelor de specialitate pentru îmbunătățirea activității; - Participarea la conferințe și seminarii; - Schimburi de experiență etc.	Bugetul local / Bugetul de Stat/Fonduri Europene	Idee de proiect	2021 - 2027
58	Achiziționarea de utilaje, echipamente pentru serviciile publice locale	Obiective: - Îmbunătățirea accesului la serviciile publice de bază pentru populația rurală, respectiv achiziționarea de utilaje și echipamente pentru serviciul public de administrare a domeniului public. Activități: - Achiziționarea de echipamente specializate pentru activitățile de întreținere al domeniului public.	Bugetul local / Bugetul de Stat/Fonduri Europene	Idee de proiect	2021 - 2027
59	Lucrări de cadastru și Carte funciară în comuna Studina	Obiective: - Extinderea geografică a sistemului de înregistrare a proprietăților în cadastru și cartea Funciară. Activități: - Înregistrări gratuite a imobilelor în sistemul integrat de cadastru și carte funciară; - eliberarea certificatelor pentru înscrierea în cartea funciară a posesorilor ca proprietate și, după caz, a dezbaterilor succesoriale.	Bugetul local / Bugetul de Stat/Fonduri Europene	Idee de proiect	2021 - 2027
OBIECTIVUL STRATEGIC NR. 10 - DEZVOLTAREA COOPERĂRII ȘI ASOCIERII					
60	Inițierea unui parteneriat între ONG și Autoritatea Publică Locală pentru rezolvarea problemelor sanitare și sociale	Obiective: - Creșterea gradului de cooperare; - Consolidarea relațiilor public - private prin parteneriate și susținerea activității ONG-urilor. Activități: - Inițierea unui parteneriat între ONG și Autoritatea Publică Locală pentru rezolvarea	Bugetul local / Bugetul de Stat/Fonduri Europene	Idee de proiect	2021 - 2027

		problemelor sanitare și sociale.			
61	Schimburi culturale și acțiuni de colaborare cu alte localități	<p>Obiective: - Creșterea gradului de cooperare; - Îmbunătățirea procesului administrativ local.</p> <p>Activități: - Inițierea demersurilor de înfrățire cu localități; -Schimburi de experiență pe diverse teme cu localități din alte state.</p>	Bugetul local / Bugetul de Stat/Fonduri Europene	Idee de proiect	2021 - 2027
62	Centru comunitar/de resurse/multifuncțional	<p>Obiective: - Susținerea cooperării și asociere; Consolidarea relațiilor public - private prin parteneriate și susținerea activității ONG-urilor.</p> <p>Activități: - Construire/ reabilitare/ amenajare/ dotare clădire – centru comunitar sau de resurse pentru servicii medicale / incubator de afaceri/ ONG-uri, în funcție de necesitățile locale care vor fi identificate.</p>	Bugetul local / Bugetul de Stat/Fonduri Europene	Idee de proiect	2021 - 2027

Capitolul IV.

4.1 Implementarea, monitorizarea și evaluarea strategiei de dezvoltare locală

Implementarea Strategiei de Dezvoltare Locală

Identificarea, selectarea și dezvoltarea proiectelor strategice de la nivelul comunei (întocmirea fișelor de proiecte identificate, analiza și corelarea proiectelor identificate în raport cu obiectivele sectoriale și strategice, precum și cu dezvoltarea teritorială, impactul estimat al proiectelor) s-a realizat în vederea identificării celor mai bune soluții pentru atingerea obiectivelor și priorităților locale propuse.

Strategia de Dezvoltare Locală reprezintă un document cu caracter normativ și prospectiv care cuprinde o analiză reală a comunei atât din punct de vedere al situației existente cât și din punct de vedere al oportunităților de dezvoltare.

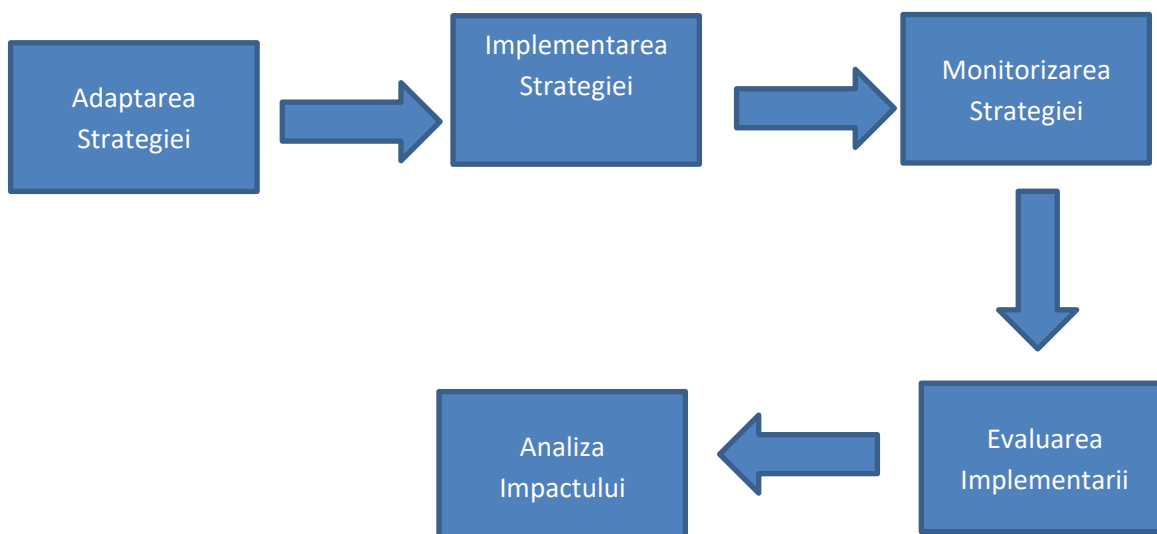
Identificarea oportunităților de dezvoltare pentru Comuna Studina trebuie urmată de acțiuni concrete pentru implementarea acțiunilor, dar și de monitorizarea implementării.

Implementarea efectivă a strategiei de dezvoltare depinde în mod fundamental de capacitatea administrației locale, de a atrage fondurile necesare pentru a finanța acțiunile selectate și de a gestiona fondurile de la bugetul local.

Absorbția fondurilor disponibile depinde însă, alături de eligibilitatea acțiunilor, de capacitatea instituțională de a iniția proiecte și de a lucra în parteneriat pentru atingerea scopurilor strategice.

Implementarea Strategiei de Dezvoltare Locală este un proces complex, care necesită un management și control adecvat, realizat de o structură organizatorică, un proces unitar de implementare și evaluare a rezultatelor obținute.

În vedere implementării Strategiei de Dezvoltare Locală se vor parcurge următorii pași:



4.2 Monitorizarea Strategiei de Dezvoltare Locală

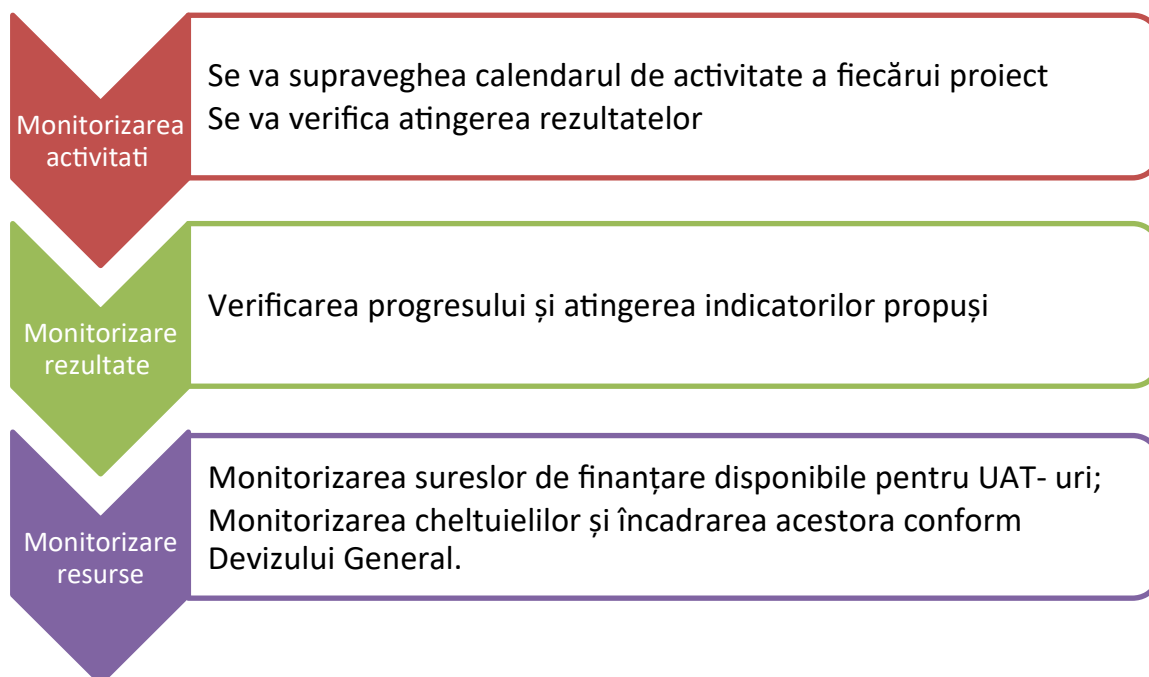
Monitorizarea evoluției implementării strategiei este în principiu o practică formală puțin cunoscută și asumată în mediul instituțional public.

Monitorizarea strategiei va furniza informația necesară evaluării iar pentru a putea monitoriza implementarea strategiei și pentru a aprecia performanțele ei în raport cu obiectivele stabilite, este necesară stabilirea unui set de indicatori.

Strategia va fi monitorizată prin intermediul unor rapoarte anuale întocmite de către comisia de monitorizare, care va evalua:

- stadiul în care se află diversele acțiuni programate în cadrul strategiei;
- revizuirea acțiunilor, acolo unde este cazul
- timpul estimat până la îndeplinirea acțiunilor;
- alte aspecte.

Se vor monitoriza activitățile, rezultatele și resursele strategiei astfel:



Consiliul Local va trebui să aibă în vedere Strategia Integrată de Dezvoltare Locală atunci când se aprobă diferite documentații de urbanism sau alte documente strategice, astfel încât să se asigure o corelare între acestea.

4.3 Evaluarea strategiei și analiza impactului

Evaluarea va fi realizată de către aceeași echipă care realizează și activitatea de monitorizarea Strategiei. Activitatea de evaluare se concretizează într-un raport de evaluare care va conține situația indicatorilor de evaluare. În urma monitorizării și evaluării Strategiei se poate recomanda revizuirea acestora conform noilor priorități.

Procesul de evaluare va fi realizat în baza următoarelor criterii:

Efectivitate

În ce măsură s-au atins indicatorii preconizați la momentul elaborării?

Cauzalitatea

E vor analiza factorii care au stat la neîndeplinirea proiectului?
În ce măsură ipotezele formulate s-au verificat?
Ce alți factori de risc nu au fost luați în calcul?

Eficiența

Raportarea resurselor obținute la resursele - productivitatea.

Sustenabilitate

Vor continua rezultatele obtinute sa se mentina si sa-si manifeste pozitive si dupa incheierea perioadei de implementare.

Relevanta

Se va analiza masurile luate din perioada de implementare, tinandu-se cont de acestea si pentru urmatoarea perioada.

Rezultate Secundare

Care sunt consecintele neprevazute aparute in perioada de implementare?
Cum pot fi valorificat sau eliminate acestea?

O evaluare a impactului strategiei se va face la sfârșitul perioadei de programare, respectiv în anul 2027, când se vor putea compara rezultatele înregistrate la sfârșitul perioadei față de perioada de bază, anul 2020. Evaluarea va aprecia, în egală măsură performanța – realizarea obiectivelor propuse și procesul – modul în care au fost atinse obiectivele strategice.

Abaterile constatate vor impune luarea unor măsuri de corecție agreeate de comun acord prin contractele de finanțare semnate între părți.

4.4 Indicatori ai implementării strategiei

Colectarea și prelucrarea informațiilor de încredere, cuantificate și actualizate regulat, agregate la nivelul indicatorilor de dezvoltare durabilă, va permite măsurarea performanțelor în atingerea obiectivelor stabilite prin prezenta strategie și raportarea corectă asupra rezultatelor.

Pentru realizarea evaluării corespunzătoare privind implementarea strategiei, se vor lua în considerare următorii indicatori de evaluare:

Obiectivul strategic nr. 1 Dezvoltarea serviciilor de bază și îmbunătățirea accesibilității concomitent cu creșterea siguranței de deplasare din comuna STUDINA

- ❖ Numărul gospodăriilor racordate la rețeaua de apă potabilă ;
- ❖ Numărul gospodăriilor racordate la rețeaua de canalizare menajeră;
- ❖ Asigurarea încălzirii locuinței în perioadele reci;
- ❖ Gradul de mulțumire al populației privind starea utilităților;
- ❖ Gradul de mulțumire al populației privind investițiile în infrastructura rutieră;
- ❖ Gradul de acces al populației la serviciile de cablu tv;
- ❖ Gradul de acces al populației la serviciile de internet;
- ❖ Investiții realizate pentru modernizarea infrastructurii silvice

Obiectivul strategic nr. 2 - Dezvoltarea echilibrată a economiei locale

- ❖ Evoluția numărului agenților economici din comună;
- ❖ Domeniile de activitate ale agenților economici;
- ❖ Gradul de diversificare al domeniilor de activitate ale operatorilor economici
- ❖ Numărul unităților economice înmatriculate, lichidate/ dizolvate și radiate;
- ❖ Numărul de angajați ai agenților economici;
- ❖ Intenția agenților economici de a angaja personal;
- ❖ Intenția agenților economici de a concedia personal;
- ❖ Gradul de mulțumire al agenților economici cu privire la implicarea Primăriei în dezvoltarea mediului de afaceri;
- ❖ Proiecte propuse de agenții economici pentru dezvoltarea mediului de afaceri;
- ❖ Sprijinul oferit din partea angajaților Primăriei în rezolvarea problemelor zilnice a agenților economici;
- ❖ Numărul parteneriatelor public-privat între agenții economici și Primărie;

Obiectivul strategic nr. 3 – Reducerea abandonului școlar, îmbunătățirea accesului la sistemul educațional și sprijin pentru formare și învățarea pe tot parcursul vieții

- ❖ Evoluția populației școlare;
- ❖ Gradul de promovabilitate;

- ❖ Numărul persoanelor analfabete;
- ❖ Numărul unităților școlare reabilitate/modernizate
- ❖ Numărul laboratoarelor școlare, raportate la numărul de elevi
- ❖ Săli de gimnastică și terenuri de sport
- ❖ Evoluția personalului didactic pe niveluri de educație;
- ❖ Gradul de mulțumire al populației privind învățământul și educația;
- ❖ Opinia populației asupra comunei ca loc de creștere și educare a copiilor.
- ❖ Rata abandonului școlar;

Obiectivul strategic nr. 4 - Dezvoltarea unei comunități locale prietenoase cu mediul

- ❖ Calitatea apei potabile din comună;
- ❖ Gradul de mulțumire al populației privind poluarea;
- ❖ Gradul de mulțumire al populației privind modul de colectare al deșeurilor;
- ❖ Gradul de colectare selectivă a deșeurilor;
- ❖ Evoluția surselor de poluare la nivelul comunei;
- ❖ Investițiile în energia verde/ regenerabilă;
- ❖ Reducerea gradului de poluare
- ❖ Eficiența energetică
- ❖ Numărul/suprafața spațiilor degradate /terenuri neutilizate
- ❖ Investițiile realizate asupra spațiilor degradate, inclusiv reintroducerea în circuitul rural al construcțiilor și terenurilor neutilizate

Obiectivul strategic nr. 5 - Promovarea unui sector agricol inteligent, rezilient și diversificat care să asigure securitatea alimentară

- ❖ Suprafața de teren agricol deținută de populația comunei;
- ❖ Suprafața de teren agricol cultivată de populația comunei;
- ❖ Principalele culturi agricole;
- ❖ Asociații Agricole pe raza comunei;

- ❖ Apartenența locuitorilor la una dintre Asociațiile Agricole de pe teritoriul comunei;
- ❖ Numărul agenților economici care activează în sectorul agricol
- ❖ Numărul fermelor de semi-subzistență
- ❖ Gradul de asociere

Obiectivul strategic nr. 6 - Dezvoltarea serviciilor sanitare și sociale

- ❖ Investiții realizate pentru modernizarea infrastructurii sanitare
- ❖ Numărul medicilor de familie;
- ❖ Personal sanitar mediu;
- ❖ Persoane înregistrate în cadrul cabinetului medical individual;
- ❖ Persoane bolnave înregistrate în cadrul cabinetului medical individual;
- ❖ Copii ai căror părinți sunt plecați la muncă în străinătate;
- ❖ Persoane cu dizabilități;
- ❖ Număr copii asistați social;
- ❖ Număr adulți asistați social;
- ❖ Număr vârstnici asistați social;
- ❖ Persoane cu handicap;
- ❖ Număr copii cu handicap;
- ❖ Număr adulți cu handicap;
- ❖ Copii aflați în plasament familial;
- ❖ Familii cu risc social;
- ❖ Familii fără venit;
- ❖ Persoane cărora li se acordă venitul minim garantat;
- ❖ Ajutor pentru încălzirea locuinței cu lemne
- ❖ Familii beneficiare de alocația de susținere a familiei;
- ❖ Gradul de mulțumire al populației privind sectorul medical;
- ❖ Sprijinul acordat de Primărie și Autoritățile Publice Locale grupurilor defavorizate din comună;

- ❖ Infrastructură socială nou creată sau modernizată

Obiectivul strategic nr. 7 – Teritoriu local atractiv pentru turism, cultură și sport

- ❖ Patrimoniul cultural;
- ❖ Numărul evenimentelor culturale organizate în comună și numărul participanților;
- ❖ Infrastructura culturală;
- ❖ Gradul de mulțumire al populației privind cultura și divertismentul;
- ❖ Gradul de acces al populației la manifestări culturale;
- ❖ Gradul de mulțumire al populației privind modalitățile de petrecere a timpului liber;
- ❖ Gradul de mulțumire al populației privind activitățile sportive și de recreere;
- ❖ Gradul de mulțumire al populației privind siguranța publică;
- ❖ Gradul de mulțumire al populației privind siguranța copiilor și tinerilor în spațiile publice;

Obiectivul strategic nr. 8 – Dezvoltare tehnologică și digitalizare

- ❖ Numărul cetățenilor care utilizează soluțiile digitale
- ❖ Gradul de mulțumire al cetățenilor cu privire la serviciile electronice
- ❖ Tipul de servicii publice digitalizate
- ❖ Instruirea populației în vederea utilizării serviciilor digitale

Obiectivul strategic nr. 9 – Creșterea capacității instituționale

- ❖ Investiții realizate pentru dezvoltarea capacităților administrative și a serviciilor publice

Obiectivul strategic nr. 10 - Dezvoltarea cooperării și asocierii

- ❖ Numărul parteneriatelor public-private
- ❖ Aderarea UAT la noi asociații de dezvoltare comunitară integrată
- ❖ Numărul schimburilor de experiență
- ❖ Gradul de colaborare cu alte țări europene

